



**Okręg  
Polskiego Związku Wędkarskiego  
w Jeleniej Górze**



**Połowy wędkarskie na wodach użytkowanych przez  
Okręg Polskiego Związku Wędkarskiego  
w Jeleniej Górze  
w 2012 roku**

**Podstawę niniejszego raportu stanowiło 6124 rejestrów amatorskiego połowu ryb złożonych przez wędkarzy z Okręgu PZW w Jeleniej Górze co pozwoliło na zebranie 9067 rekordów.**

W przypadku niekompletności rejestru stosowano następujące reguły dla uzupełnienia raportu:

- Jeżeli w rejestrze nie podano wagi złowionej ryby, to masę ryby obliczano na podstawie średniej masy ryb danego gatunku złowionych na danym zbiorniku
- Jeżeli w rejestrze nie podano ilości złowionych ryb, to ilość ryb obliczano na podstawie średniej ilości ryb danego gatunku złowionych na danym zbiorniku

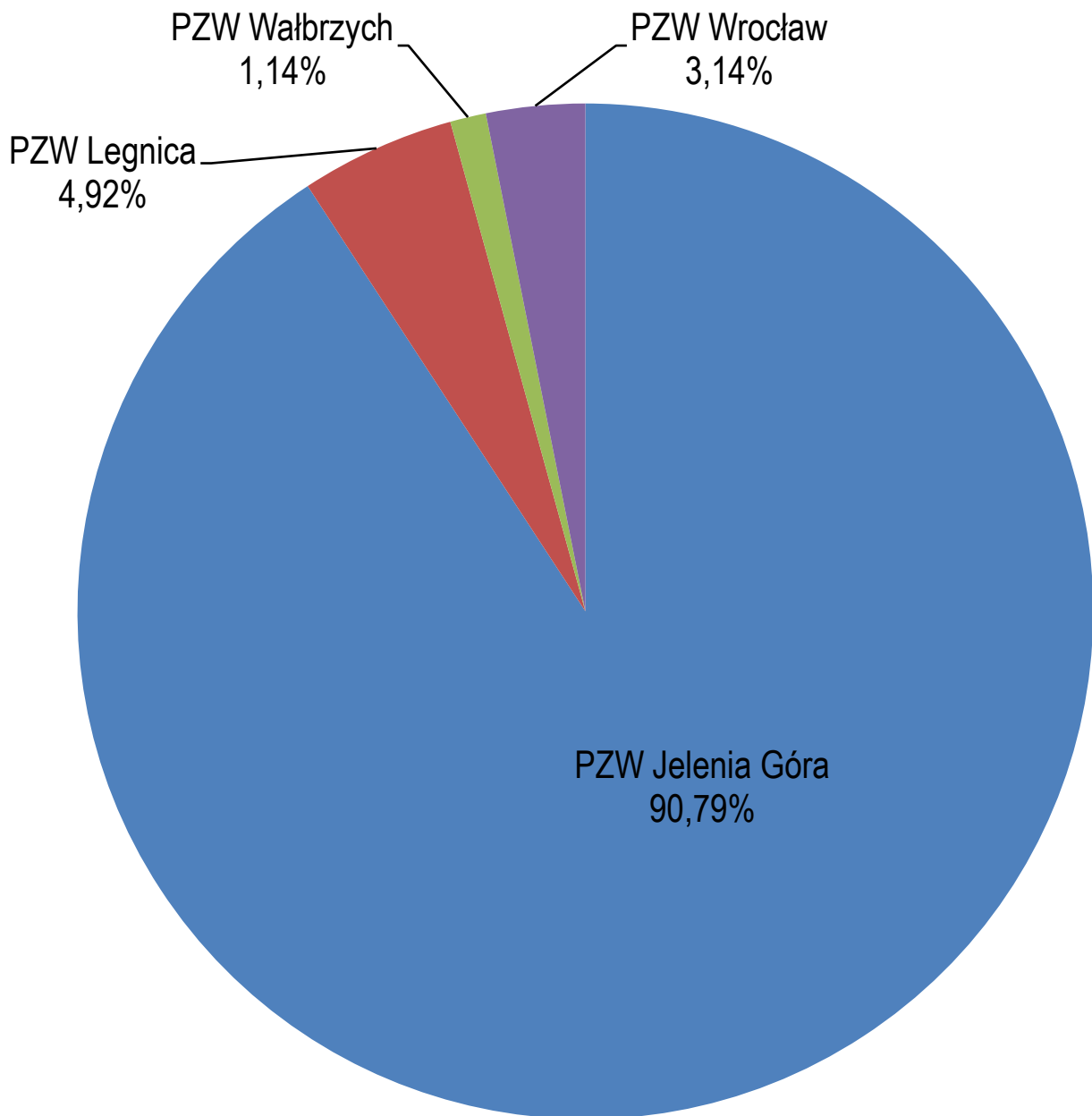
Dla oceny presji wędkarskiej obliczono łączną liczbę dni wędkowania na każdym łowisku Okręgu PZW w Jeleniej Górze.

Dla potrzeb wprowadzenia danych do ksiąg gospodarczych i uzyskania zestawień rocznych zgodnie z *Rozporządzeniem Ministra Rolnictwa i Rozwoju Wsi z dnia 30 września 2003 r. w sprawie dokumentacji prowadzonej przez uprawnionego do rybactwa (Dz. U. Nr 180 poz. 1766 )* sporządzono też odpowiednie podsumowanie w programie **Aquarius**.

**Opracowali i sporządzili:**  
**Monika Kaczmar-Babik**  
**Krzysztof Rudnicki**



## Ilość wędkarzy Okręgu PZW w Jeleniej Górze na wodach dolnośląskich



**PZW w Jeleniej Górze – 6124 osób**

**PZW we Wrocławiu – 212 osób**

**PZW w Legnicy – 332 osób**

**PZW w Wałbrzychu – 77 osób**

\* Istnieje możliwość aby ten sam wędkarz był w różnych okręgach na rybach



## Zestawienie wyników wędkarskich w roku 2012 dla wszystkich łowisk Okręgu PZW w Jeleniej Górze.

Łączna powierzchnia wód – 1974,77 ha

Gatunek	Liczba (sztuk)	Masa (kg)	% w odłowach	Średnia masa (kg)	kg/ha	Kg/dzień
Amur	124	240,1	0,4297	1,9363	0,1216	0,0032
Boleń	239	157,3	0,8283	0,6582	0,0797	0,0021
Brzana	1	1	0,0035	1,0000	0,0005	0,0001
Certa	1	0,9	0,0035	0,9000	0,0005	0,0001
Jazgarz	9	1,3	0,0312	0,1444	0,0007	0,0001
Jaź	102	75,2	0,3535	0,7373	0,0381	0,0010
Jelec	27	5,8	0,0936	0,2148	0,0029	0,0001
Karaś srebrzysty	234	29,8	0,8109	0,1274	0,0151	0,0004
Karaś złocisty	288	65,4	0,9981	0,2271	0,0331	0,0009
Karp	1613	1941	5,5898	1,2037	0,9832	0,0262
Kleń	265	101,7	0,9184	0,3838	0,0515	0,0014
Krąp	116	33,2	0,4020	0,2862	0,0168	0,0004
Leszcz	9505	5409,9	32,9394	0,5692	2,7395	0,0730
Lin	604	328,2	2,0932	0,5434	0,1662	0,0044
Lipień	39	30,6	0,1352	0,7846	0,0155	0,0004
Miętus	5	4,6	0,0173	0,9200	0,0023	0,0001
Okoń	5087	1248,4	17,6289	0,2454	0,6322	0,0168
Płoc	8636	1436,6	29,9279	0,1664	0,7275	0,0194
Pozostałe	596	115,4	2,0654	0,1936	0,0584	0,0016
Pstrąg potokowy	165	101,9	0,5718	0,6176	0,0516	0,0014

## Zestawienie wyników wędkarskich w roku 2012 dla wszystkich łowisk Okręgu PZW w Jeleniej Górze.

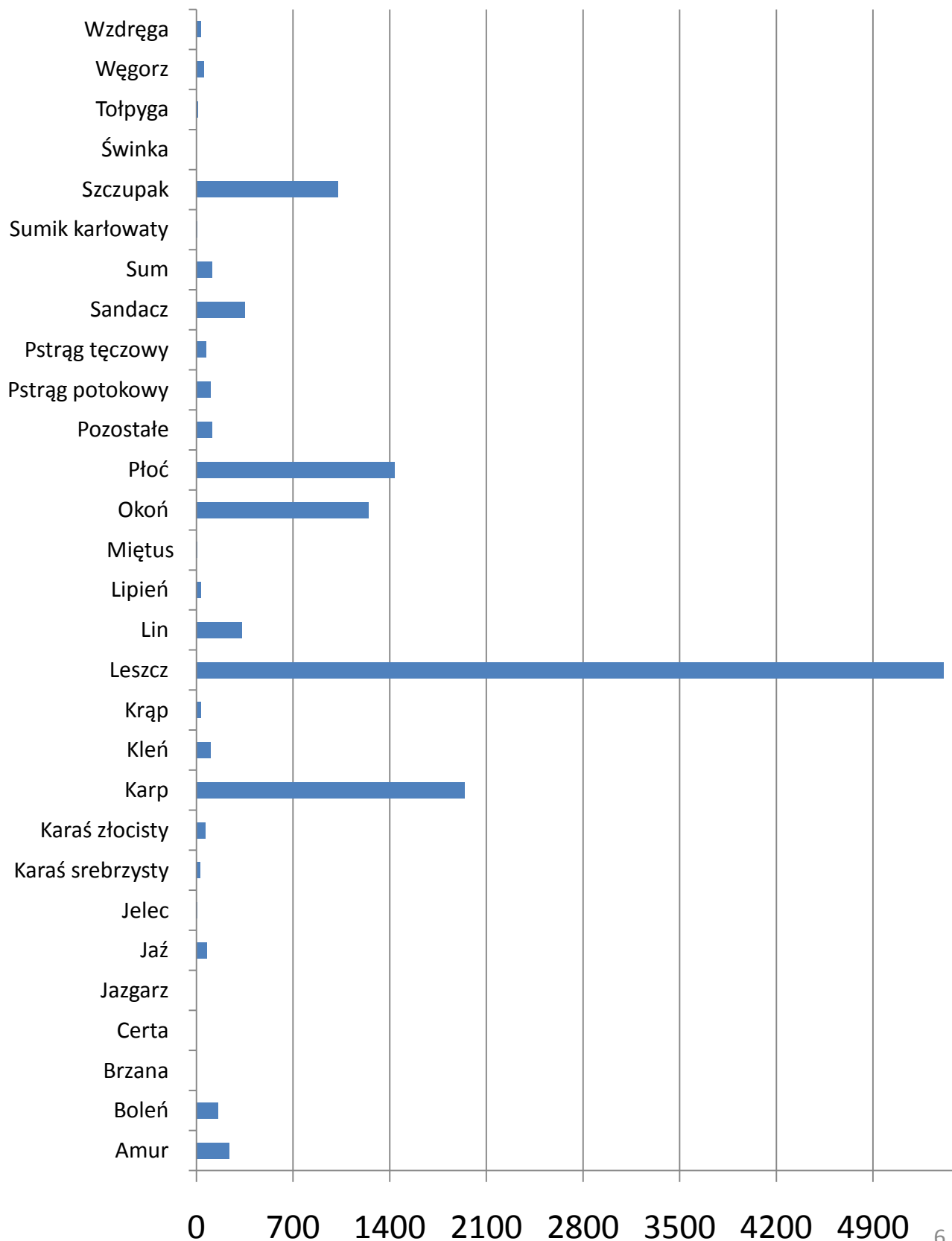
Łączna powierzchnia wód – 1974,77 ha

Gatunek	Liczba (sztuk)	Masa (kg)	% w odłowach	Średnia masa (kg)	kg/ha	Kg/dzień
Pstrąg tęczowy	72	70,2	0,2495	0,9750	0,0355	0,0009
Sandacz	186	352,5	0,6446	1,8952	0,1785	0,0048
Sum	47	112,2	0,1629	2,3872	0,0568	0,0015
Sumik karłowaty	112	6,9	0,38881	0,0616	0,0035	0,0001
Szczupak	597	1024	2,0689	1,7152	0,5185	0,0138
Świnka	1	1	0,0035	1,0000	0,0005	0,0001
Tołpyga	2	9,4	0,0069	4,7000	0,0048	0,0001
Węgorz	61	52	0,2114	0,8525	0,0263	0,0007
Wzdrenga	122	31,6	0,4228	0,2590	0,0160	0,0004

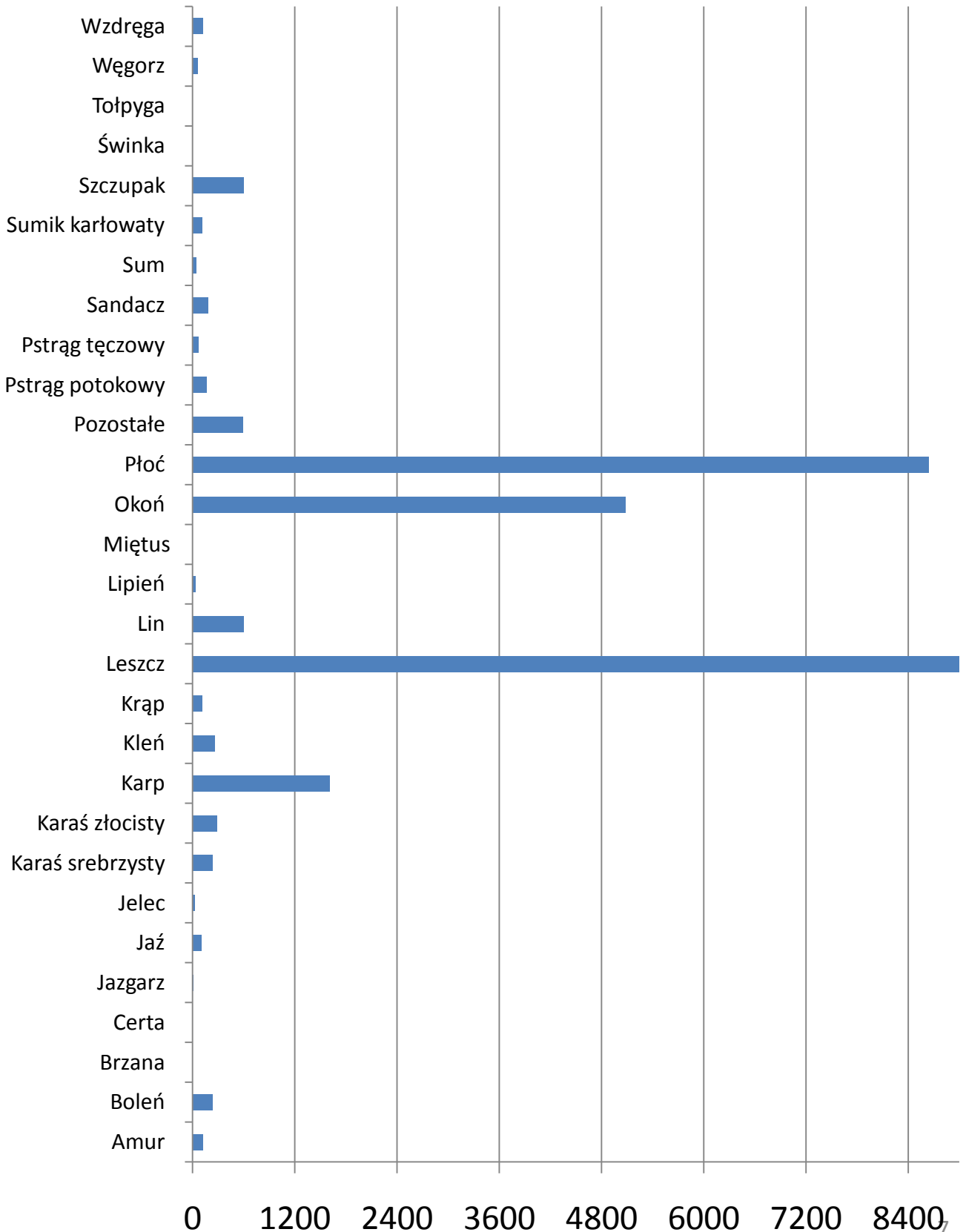
Liczba wędkarzy	Łączna ilość ryb	Łączna masa ryb	Średnia ilość dni wędkowania	Presja (dni wędkowania)	Łącznie kg/ha	kq na wędkarza
6124	28856	12988,6	8,2	74106	6,58	2,12



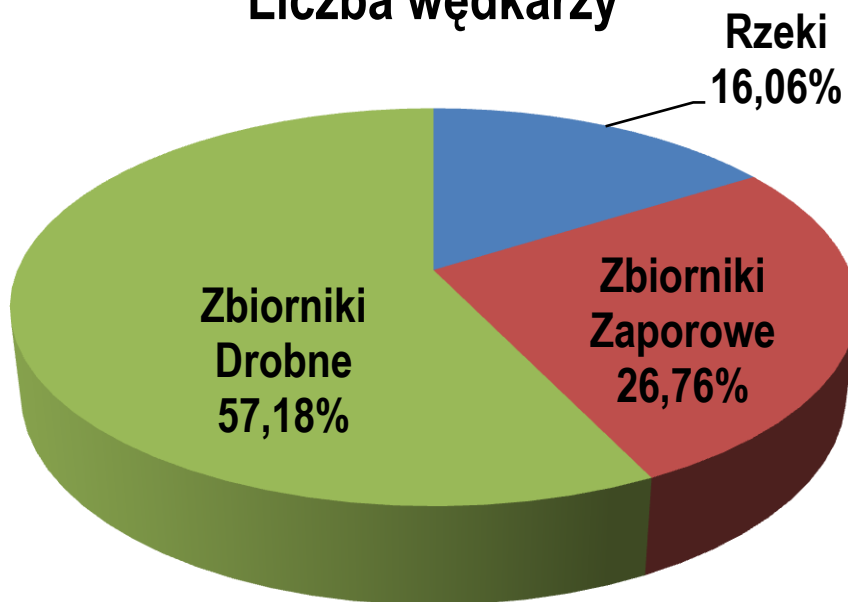
# WAGA (w kg)



# ILOŚĆ (w szt)

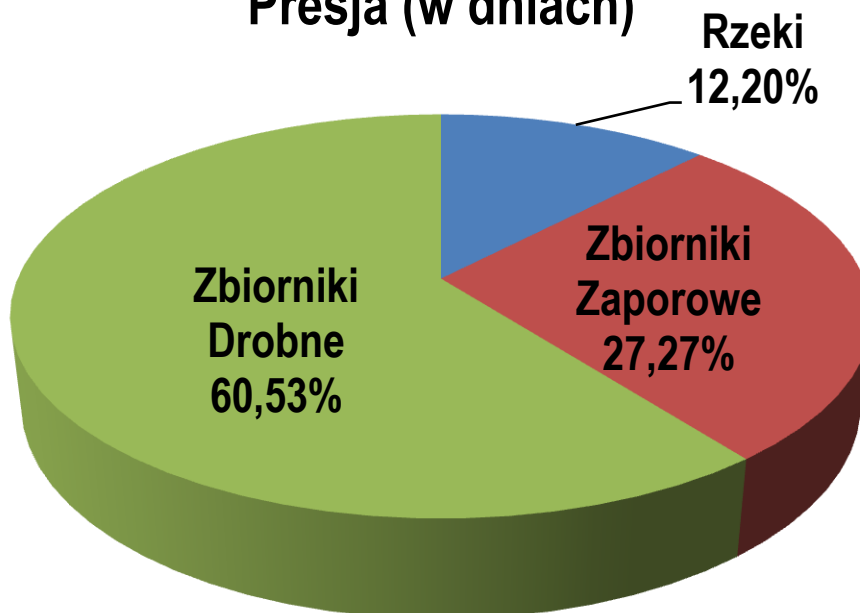


## Liczba wędkarzy



Rzeki	1449
Zbiorniki Zaporowe	2415
Zbiorniki Drobne	5159

## Presja (w dniach)



Rzeki	8980
Zbiorniki Zaporowe	20061
Zbiorniki Drobne	44535



**Łowisko nr 111 – rzeka Bóbr – IX.1. obwód rybacki rzeki Bóbr nr 1 .  
Powierzchnia wody – 64 ha**

Gatunek	Liczba (sztuk)	Masa (kg)	% w odłowach	Średnia masa (kg)	kg/ha	Kg/dzień
Jaź	1	1	2,3810	1,0000	0,0156	0,0010
Kleń	1	1,2	2,3810	1,2000	0,0188	0,0012
Leszcz	7	4,2	16,6667	0,6000	0,0656	0,0044
Okoń	13	7,1	30,9524	0,5462	0,1109	0,0074
Płoc	1	0,2	2,3810	0,2000	0,0031	0,0002
Pstrąg potokowy	18	21,7	42,8571	1,2056	0,3391	0,0225
Szczupak	1	1	2,3810	1,0000	0,0156	0,0010

Liczba wędkarzy	Łączna ilość ryb	Łączna masa ryb	Średnia ilość dni wędkowania	Presja (dni wędkowania)	Łącznie kg/ha	kq na wędkarza
118	42	36,4	8,2	963	0,57	0,31



**Łowisko nr 112 – rzeka Bóbr – IX.2. obwód rybacki rzeki Bóbr nr 2 .**  
**Powierzchnia wody – 61 ha**

Gatunek	Liczba (sztuk)	Masa (kg)	% w odłowach	Średnia masa (kg)	kg/ha	Kg/dzień
Jaź	10	4,5	1,4556	0,4500	0,0738	0,0033
Jelec	13	2,9	1,8923	0,2231	0,0475	0,0022
Kleń	15	9,2	2,1834	0,6133	0,1508	0,0068
Okoń	102	17,7	14,8472	0,1735	0,2902	0,0131
Płoc	500	55,2	72,7802	0,1104	0,9049	0,0409
Pstrąg potokowy	29	11	4,2213	0,3793	0,1803	0,0082
Pstrąg tęczowy	4	2,6	0,5822	0,6500	0,0426	0,0019
Szczupak	6	11,4	0,8734	1,9000	0,1869	0,0085
Świnka	1	1	01456	1,0000	0,0164	0,0007
Węgorz	7	3	1,0189	0,4286	0,0492	0,0022

Liczba wędkarzy	Łączna ilość ryb	Łączna masa ryb	Średnia ilość dni wędkowania	Presja (dni wędkowania)	Łącznie kg/ha	kq na wędkarza
152	687	118,5	8,9	1348	1,94	0,78



**Łowisko nr 113 – rzeka Bóbr – IX.3. obwód rybacki rzeki Bóbr nr 3 .  
Powierzchnia wody – 62 ha**

Gatunek	Liczba (sztuk)	Masa (kg)	% w odłowach	Średnia masa (kg)	kg/ha	Kg/dzień
Kleń	18	10,5	11,1801	0,5833	0,1694	0,0078
Leszcz	2	1,1	1,2422	0,5500	0,0177	0,0008
Lipień	1	1	0,6211	1,0000	0,0161	0,0007
Okoń	94	23,5	58,3851	0,2500	0,3790	0,0175
Płoc	6	1,6	3,7267	0,2667	0,0258	0,0012
Pstrąg potokowy	30	17,3	18,6335	0,5767	0,2790	0,0129
Pstrąg tęczowy	6	6,3	3,7267	1,0500	0,1016	0,0047
Szczupak	4	7,3	2,4845	1,8250	0,1177	0,0054

Liczba wędkarzy	Łączna ilość ryb	Łączna masa ryb	Średnia ilość dni wędkowania	Presja (dni wędkowania)	Łącznie kg/ha	kq na wędkarza
214	161	68,6	6,3	1345	1,11	0,32



**Łowisko nr 114 – rzeka Bóbr – IX.4. obwód rybacki rzeki Bóbr nr 4 .  
Powierzchnia wody – 64 ha**

Gatunek	Liczba (sztuk)	Masa (kg)	% w odłowach	Średnia masa (kg)	kg/ha	Kg/dzień
Kleń	2	2,4	4,1667	1,2000	0,0375	0,0048
Leszcz	20	6	41,6667	0,3000	0,0938	0,0120
Okoń	11	9,2	22,9167	0,8364	0,1438	0,0184
Szczupak	5	6,2	10,4167	1,2400	0,0969	0,0124
Węgorz	10	6	20,8333	0,6000	0,0938	0,0120

Liczba wędkarzy	Łączna ilość ryb	Łączna masa ryb	Średnia ilość dni wędkowania	Presja (dni wędkowania)	Łącznie kg/ha	kq na wędkarza
53	48	29,8	9,4	500	0,46	0,56



**Łowisko nr 115 – rzeka Kwisa – IX.9 obwód rybacki rzeki Kwisa nr 1 .  
Powierzchnia wody – 18,7 ha**

Gatunek	Liczba (sztuk)	Masa (kg)	% w odłowach	Średnia masa (kg)	kg/ha	Kg/dzień
Boleń	4	6	0,5019	1,5000	0,3209	0,0071
Jaź	25	20,1	3,1368	0,8040	1,0749	0,0236
Kleń	2	1,7	0,2509	0,8500	0,0909	0,0020
Leszcz	83	24,6	10,4141	0,2964	1,3155	0,0289
Lipień	10	9	1,2547	0,9000	0,4813	0,0106
Okoń	20	14,8	2,5094	0,7400	0,7914	0,0174
Płoc	562	84,1	70,5144	0,1496	4,4973	0,0988
Pozostałe	67	4,7	8,4065	0,0701	0,2513	0,0055
Pstrąg potokowy	22	17,3	2,7604	0,7864	0,9251	0,0203
Szczupak	2	2,3	0,2509	1,1500	0,1230	0,0027

Liczba wędkarzy	Łączna ilość ryb	Łączna masa ryb	Średnia ilość dni wędkowania	Presja (dni wędkowania)	Łącznie kg/ha	kq na wędkarza
116	797	184,6	7,3	851	9,87	1,60



**Łowisko nr 116 – rzeka Kwisa - IX.10. obwód rybacki rzeki Kwisa nr 2.**  
**Powierzchnia wody – 207 ha**

Gatunek	Liczba (sztuk)	Masa (kg)	% w odłowach	Średnia masa (kg)	kg/ha	Kg/dzień
Karaś złocisty	1	0,1	1,9231	0,1000	0,0005	0,0001
Karp	8	8,3	15,3846	1,0375	0,0401	0,0091
Kleń	1	1,2	1,9231	1,2000	0,0058	0,0013
Leszcz	2	1	3,8462	0,5000	0,0048	0,0011
Lin	8	10,5	15,3846	1,3125	0,0507	0,0116
Okoń	13	3,5	25,0000	0,2692	0,0169	0,0039
Pstrąg potokowy	7	3,2	13,4615	0,4571	0,0155	0,0035
Pstrąg tęczy	3	6,5	5,7692	2,1667	0,0314	0,0072
Szczupak	9	7,3	17,3077	0,8111	0,0353	0,0080

Liczba wędkarzy	Łączna ilość ryb	Łączna masa ryb	Średnia ilość dni wędkowania	Presja (dni wędkowania)	Łącznie kg/ha	kq na wędkarza
212	52	41,6	4,3	908	0,20	0,20



**Łowisko nr 117 – rzeka Kwisa - IX.11. obwód rybacki rzeki Kwisa nr 3.**  
**Powierzchnia wody – 62 ha**

Gatunek	Liczba (sztuk)	Masa (kg)	% w odłowach	Średnia masa (kg)	kg/ha	Kg/dzień
Jelec	2	0,5	9,5238	0,2500	0,0081	0,0016
Kleń	1	1,2	4,7619	1,2000	0,0194	0,0038
Lipień	2	2	9,5238	1,0000	0,0323	0,0063
Okoń	3	1,2	14,2857	0,4000	0,0194	0,0038
Płoc	5	1,3	23,8095	0,2600	0,0210	0,0041
Pstrąg potokowy	1	1,8	4,7619	1,8000	0,0290	0,0057
Szczupak	7	10,8	33,3333	1,5429	0,1742	0,0341

Liczba wędkarzy	Łączna ilość ryb	Łączna masa ryb	Średnia ilość dni wędkowania	Presja (dni wędkowania)	Łącznie kg/ha	kq na wędkarza
70	21	18,5	4,5	317	0,30	0,30



**Łowisko nr 118 – rzeka Czarna Wielka - IX.13. obwód rybacki rzeki  
Czarna Wielka nr 1.**

Powierzchnia wody – 30 ha

Gatunek	Liczba (sztuk)	Masa (kg)	% w odłowach	Średnia masa (kg)	kg/ha	Kg/dzień
Kleń	1	1,2	50,0000	1,2000	0,0194	0,0273
Szczupak	1	1	50,0000	1,0000	0,0161	0,0227

Liczba wędkarzy	Łączna ilość ryb	Łączna masa ryb	Średnia ilość dni wędkowania	Presja (dni wędkowania)	Łącznie kg/ha	kq na wędkarza
5	2	2,2	8,8	44	0,07	0,44





**Łowisko nr 119 – rzeka Kaczawa - VI.1. obwód rybacki rzeki  
Kaczawa nr 1.**

Powierzchnia wody – 27,2 ha

Gatunek	Liczba (sztuk)	Masa (kg)	% w odłowach	Średnia masa (kg)	kg/ha	Kg/dzień
Pozostałe	3	1,2	100,00	0,4000	0,0441	0,0108

Liczba wędkarzy	Łączna ilość ryb	Łączna masa ryb	Średnia ilość dni wędkowania	Presja (dni wędkowania)	Łącznie kg/ha	kq na wędkarza
18	3	1,2	6,2	111	0,04	0,24



**Łowisko nr 120 – rzeka Nysa Łużycka - X.1. obwód rybacki rzeki Nysa Łużycka nr 1.**

Powierzchnia wody – 79,4 ha

Gatunek	Liczba (sztuk)	Masa (kg)	% w odłowach	Średnia masa (kg)	kg/ha	Kg/dzień
Brzana	1	1	0,6289	1,0000	0,0126	0,0009
Jaź	4	6	2,5157	1,5000	0,0756	0,0051
Karp	11	18,6	6,9182	1,6909	0,2343	0,0159
Kleń	36	23,9	22,6415	0,6639	0,3010	0,0205
Krap	7	7,7	4,4025	1,1000	0,0970	0,0066
Leszcz	14	12	8,8050	0,8571	0,1511	0,0103
Okoń	16	6,6	10,0629	0,4125	0,0831	0,0057
Płoc	70	9,6	44,252	0,1371	0,1209	0,0082

Liczba wędkarzy	Łączna ilość ryb	Łączna masa ryb	Średnia ilość dni wędkowania	Presja (dni wędkowania)	Łącznie kg/ha	kq na wędkarza
252	159	85,4	4,6	1168	1,07	0,34



## Łowisko nr 121 – rzeka Nysa Łużycka - X.2. obwód rybacki rzeki Nysa Łużycka nr 2.

Powierzchnia wody – 70 ha

Gatunek	Liczba (sztuk)	Masa (kg)	% w odłowach	Średnia masa (kg)	kg/ha	Kg/dzień
Amur	2	2,8	0,5780	1,4000	0,0400	0,0020
Karp	5	9,7	1,4451	1,9400	0,1386	0,0069
Kleń	53	19,7	15,3179	0,3717	0,2814	0,0140
Leszcz	58	42,8	16,7630	0,7379	0,6114	0,0304
Lin	7	6	2,0231	0,8571	0,0857	0,0043
Okoń	126	21	36,4162	0,1667	0,3000	0,0149
Płoc	59	12,5	17,0520	0,2119	0,1786	0,0089
Pozostałe	19	8,3	5,4913	0,4368	0,1186	0,0059
Pstrąg potokowy	1	1	0,2890	1,0000	0,0143	0,0007
Sandacz	2	3	0,5780	1,5000	0,0429	0,0021
Sum	1	5	0,2890	5,0000	0,0714	0,0035
Szczupak	10	23,4	2,8902	2,3400	0,3343	0,0166
Węgorz	3	26	0,8671	8,6667	0,3714	0,0185

Liczba wędkarzy	Łączna ilość ryb	Łączna masa ryb	Średnia ilość dni wędkowania	Presja (dni wędkowania)	Łącznie kg/ha	kq na wędkarza
234	346	157,8	6,0	1409	2,25	0,67



**Łowisko nr 122 – rzeka Izera - XI.3. obwód rybacki rzeki Izera nr 1 .**  
**Powierzchnia wody – 4,25 ha**

Gatunek	Liczba (sztuk)	Masa (kg)	% w odłowach	Średnia masa (kg)	kg/ha	Kg/dzień
---------	----------------	-----------	--------------	-------------------	-------	----------

Brak złowionych ryb

Liczba wędkarzy	Łączna ilość ryb	Łączna masa ryb	Średnia ilość dni wędkowania	Presja (dni wędkowania)	Łącznie kg/ha	kq na wędkarza
5	0	0	3,2	16	0	0



## Łowisko nr 131 – zbiornik zaporowy Bukówka.

Powierzchnia wody – 167 ha

Gatunek	Liczba (sztuk)	Masa (kg)	% w odłowach	Średnia masa (kg)	kg/ha	Kg/dzień
Amur	3	7,4	0,1506	2,4667	0,0443	0,0023
Boleń	5	7	0,2510	1,4000	0,419	0,0022
Jaź	7	3,6	0,3514	0,5143	0,0216	0,0011
Karaś złocisty	2	0,3	0,1004	0,1500	0,0018	0,0001
Karp	20	34	1,0040	1,7000	0,2036	0,0106
Kleń	2	0,9	0,1004	0,4500	0,0054	0,0003
Krap	4	3,3	0,2008	0,8250	0,0198	0,0010
Leszcz	912	576	45,7831	0,6316	3,4491	0,1795
Lin	32	19,2	1,6064	0,6000	0,1150	0,0060
Okoń	255	53,3	12,8012	0,2090	0,3192	0,0166
Płoc	646	115,9	32,4297	0,1794	0,6940	0,0361
Pozostałe	2	4,6	0,1004	2,3000	0,0275	0,0014
Pstrąg potokowy	1	0,5	0,0502	0,5000	0,0030	0,0002
Sandacz	20	41,1	1,0040	2,0550	0,2461	0,0128
Sum	4	13	0,2008	3,2500	0,0778	0,0041
Szczupak	73	115	3,6647	1,5753	0,6886	0,0358
Tołpyga	1	0,8	0,0502	0,8000	0,0048	0,0002
Węgorz	3	0,7	0,1506	0,2333	0,0042	0,0002
Liczba wędkarzy	Łączna ilość ryb	Łączna masa ryb	Średnia ilość dni wędkowania	Presja (dni wędkowania)	Łącznie kg/ha	kq na wędkarza
371	1992	996,6	8,6	3209	5,97	2,69



**Łowisko nr 132 – zbiornik zaporowy Jezioro Modre(Perła Zachodu) .  
Powierzchnia wody – 7,2 ha**

Gatunek	Liczba (sztuk)	Masa (kg)	% w odłowach	Średnia masa (kg)	kg/ha	Kg/dzień
Jaź	3	3,5	2,0690	1,1667	0,4861	0,0088
Karp	1	2	0,6897	2,0000	0,2778	0,0050
Kleń	1	0,3	0,6897	0,3000	0,0417	0,0008
Leszcz	13	5	8,9655	0,3846	0,6944	0,0125
Okoń	98	15,2	67,5862	0,1551	2,1111	0,0381
Płoc	25	5,3	17,2414	0,2120	0,7361	0,0133
Szczupak	4	22,2	2,7586	5,5500	3,0833	0,0556

Liczba wędkarzy	Łączna ilość ryb	Łączna masa ryb	Średnia ilość dni wędkowania	Presja (dni wędkowania)	Łącznie kg/ha	kq na wędkarza
122	145	53,5	3,3	399	7,43	0,44



**Łowisko nr 133 – zbiornik zaporowy Wrzeszczyn .**  
**Powierzchnia wody – 40 ha**

Gatunek	Liczba (sztuk)	Masa (kg)	% w odłowach	Średnia masa (kg)	kg/ha	Kg/dzień
Jaź	21	13	2,1852	0,6190	0,3250	0,0126
Karp	10	6,6	1,0406	0,6600	0,1650	0,0064
Leszcz	336	196,8	34,9636	0,5857	4,9200	0,1914
Lin	22	17,3	2,2893	0,7864	0,4325	0,0168
Lipień	1	0,6	0,1041	0,6000	0,0150	0,0006
Okoń	92	27,6	9,5734	0,3000	0,6900	0,0268
Płoc	451	46,2	46,9303	0,1024	1,1550	0,0449
Pstrąg potokowy	10	9,3	1,0406	0,9300	0,2325	0,0090
Pstrąg tęczowy	3	2,3	0,3122	0,7667	0,0575	0,0022
Sandacz	7	15	0,7284	2,1429	0,3750	0,0146
Szczupak	7	15,9	0,7284	2,2714	0,3975	0,0155
Węgorz	1	0,4	0,1041	0,4000	0,0100	0,0004

Liczba wędkarzy	Łączna ilość ryb	Łączna masa ryb	Średnia ilość dni wędkowania	Presja (dni wędkowania)	Łącznie kg/ha	kq na wędkarza
172	961	351	6,0	1028	8,77	2,04



## Łowisko nr 134 – zbiornik zaporowy Pilchowice.

Powierzchnia wody – 175 ha

Gatunek	Liczba (sztuk)	Masa (kg)	% w odłowach	Średnia masa (kg)	kg/ha	Kg/dzień
Amur	1	10	0,0165	10,0000	0,0571	0,0018
Boleń	163	84,5	2,6951	0,5184	0,4829	0,0151
Karaś srebrzysty	3	0,5	0,0496	0,1667	0,0029	0,0001
Karaś złocisty	31	13,3	0,5126	0,4290	0,0760	0,0024
Karp	126	78,1	2,0833	0,6198	0,4463	0,0140
Kleń	3	1,6	0,0496	0,5333	0,0091	0,0003
Krap	1	0,4	0,0165	0,4000	0,0023	0,0001
Leszcz	3054	1513,6	50,4960	0,4956	8,6491	0,2704
Lin	9	6,4	0,1488	0,7111	0,0366	0,0011
Lipień	25	18	0,4134	0,7200	0,1029	0,0032
Okoń	1287	319	21,2798	0,2479	1,8229	0,0570
Płoc	1232	286	20,3704	0,2321	1,6343	0,0511
Pstrąg potokowy	1	0,4	0,0165	0,4000	0,0023	0,0001
Sandacz	33	79,2	0,5456	2,4000	0,4526	0,0141
Sum	31	30	0,5126	0,9677	0,1714	0,0054
Szczupak	42	81,6	0,6944	1,9429	0,4663	0,0146
Węgorz	5	1,9	0,0827	0,3800	0,0109	0,0003
Wzdrega	1	0,6	0,0165	0,6000	0,0034	0,0001

Liczba wędkarzy	Łączna ilość ryb	Łączna masa ryb	Średnia ilość dni wędkowania	Presja (dni wędkowania)	Łącznie kg/ha	kq na wędkarza
765	6048	2525,1	7,3	5598	14,4	3,30





## Łowisko nr 135 – zbiornik zaporowy Złotniki.

Powierzchnia wody – 130 ha

Gatunek	Liczba (sztuk)	Masa (kg)	% w odłowach	Średnia masa (kg)	kg/ha	Kg/dzień
Boleń	62	52,9	1,1882	0,8532	0,4069	0,0083
Jazgarz	1	0,3	0,0192	0,3000	0,0023	0,0000
Jaź	6	5	0,1150	0,8333	0,0385	0,0008
Karp	116	125,9	2,2231	1,0853	0,9685	0,0197
Kleń	24	5	0,4599	0,2083	0,0385	0,0008
Krap	2	0,7	0,0383	0,3500	0,0054	0,0001
Leszcz	2825	1309,7	54,1395	0,4636	10,0746	0,2052
Lin	28	20,4	0,5366	0,7286	0,1569	0,0032
Okoń	1211	324,8	23,2081	0,2682	2,4985	0,0509
Płoc	716	86,9	13,7217	0,1214	0,6685	0,0136
Pozostałe	12	6	0,2300	0,5000	0,0462	0,0009
Pstrąg potokowy	8	6	0,1533	0,7500	0,0462	0,0009
Sandacz	91	147,4	1,7440	1,6198	1,1338	0,0231
Sum	4	10	0,0767	2,5000	0,0769	0,0016
Szczupak	102	201,5	1,9548	1,9755	1,5500	0,0316
Wzdreęga	10	2	0,1916	0,2000	0,0154	0,0003

Liczba wędkarzy	Łączna ilość ryb	Łączna masa ryb	Średnia ilość dni wędkowania	Presja (dni wędkowania)	Łącznie kg/ha	kq na wędkarza
623	5218	2303,5	10,2	6382	17,7	3,70



**Łowisko nr 136 – zbiornik zaporowy Leśna.**  
**Powierzchnia wody – 110 ha**

Gatunek	Liczba (sztuk)	Masa (kg)	% w odłowach	Średnia masa (kg)	kg/ha	Kg/dzień
Jazgarz	4	0,5	0,1685	0,1250	0,0045	0,0002
Jaź	6	4,2	0,2527	0,7000	0,0382	0,0013
Karp	75	82	3,1592	1,0933	0,7455	0,0255
Kleń	80	6,6	3,3698	0,0825	0,0600	0,0021
Leszcz	423	355,7	17,8180	0,8409	3,2336	0,1108
Lin	8	3,2	0,3370	0,4000	0,0291	0,0010
Miętus	5	4,6	0,2106	0,9200	0,0418	0,0014
Okoń	1007	176,7	42,4179	0,1755	1,6064	0,0550
Płoc	322	63,2	13,5636	0,1963	0,5745	0,0197
Pozostałe	400	78,9	16,8492	0,1973	0,7173	0,0246
Pstrąg tęczowy	1	1	0,0421	1,0000	0,0091	0,0003
Sandacz	3	5,4	0,1264	1,8000	0,0491	0,0017
Sum	1	5,4	0,0421	5,4000	0,0491	0,0017
Szczupak	32	46,4	1,3479	1,4500	0,4218	0,0145
Węgorz	1	3,3	0,0421	3,3000	0,0300	0,0010
Wzdręga	6	1,5	0,2527	0,2500	0,0136	0,0005

Liczba wędkarzy	Łączna ilość ryb	Łączna masa ryb	Średnia ilość dni wędkowania	Presja (dni wędkowania)	Łącznie kg/ha	kq na wędkarza
345	2374	838,6	9,3	3211	7,62	2,43



## Łowisko nr 137 – zbiornik zaporowy Witka.

Powierzchnia wody – 162 ha

Gatunek	Liczba (sztuk)	Masa (kg)	% w odłowach	Średnia masa (kg)	kg/ha	Kg/dzień
Amur	4	25	25,0000	6,2500	0,1543	0,1068
Karp	12	14	75,0000	1,1667	0,0864	0,0598

Liczba wędkarzy	Łączna ilość ryb	Łączna masa ryb	Średnia ilość dni wędkowania	Presja (dni wędkowania)	Łącznie kg/ha	kq na wędkarza
17	16	39	13,8	234	0,24	2,30



## Łowisko nr 1309 – Kozłów.

Powierzchnia wody – 8,9 ha

Gatunek	Liczba (sztuk)	Masa (kg)	% w odłowach	Średnia masa (kg)	kg/ha	Kg/dzień
Karp	22	11,4	14,7651	0,5182	1,2809	0,0198
Leszcz	26	8	17,4497	0,3077	0,8989	0,0139
Lin	5	9	3,3557	1,8000	1,0112	0,0157
Okoń	17	5,3	11,4094	0,3118	0,5955	0,0092
Płoc	63	10	42,2819	0,1587	1,1236	0,0174
Sum	1	1,8	0,6711	1,8000	0,2022	0,0031
Szczupaki	15	31,4	10,0671	2,0933	3,5281	0,0546

Liczba wędkarzy	Łączna ilość ryb	Łączna masa ryb	Średnia ilość dni wędkowania	Presja (dni wędkowania)	Łącznie kg/ha	kq na wędkarza
80	149	76,9	7,2	575	8,64	0,96



**Łowisko nr 1310 – Krępnica.**  
**Powierzchnia wody – 45,73 ha**

Gatunek	Liczba (sztuk)	Masa (kg)	% w odłowach	Średnia masa (kg)	kg/ha	Kg/dzień
Karp	41	25,1	16,0156	0,6122	0,5489	0,0080
Leszcz	13	13	5,0781	1,0000	0,2843	0,0041
Lin	21	12,9	8,2031	0,6143	0,2821	0,0041
Okoń	40	10,6	15,6250	0,2650	0,2318	0,0034
Płoc	115	22,5	44,9219	0,1957	0,4920	0,0072
Pozostałe	5	0,2	1,9531	0,0400	0,0044	0,0001
Szczupak	17	23,8	6,6406	1,4000	0,5204	0,0076
Węgorz	3	1	1,1719	0,3333	0,0219	0,0003
Wzdreęga	1	0,4	0,3906	0,4000	0,0087	0,0001

Liczba wędkarzy	Łączna ilość ryb	Łączna masa ryb	Średnia ilość dni wędkowania	Presja (dni wędkowania)	Łącznie kg/ha	kq na wędkarza
437	256	109,5	7,2	3141	2,39	0,25



**Łowisko nr 1311 – Wizów.**  
**Powierzchnia wody – 20,65 ha**

Gatunek	Liczba (sztuk)	Masa (kg)	% w odłowach	Średnia masa (kg)	kg/ha	Kg/dzień
Certa	1	0,9	0,3559	0,9000	0,0436	0,0004
Karaś złocisty	1	0,9	0,3559	0,9000	0,0436	0,0004
Karp	8	9	2,8470	1,1250	0,4358	0,0042
Leszcz	33	22,4	11,7438	0,6788	1,0847	0,0104
Lin	32	15,5	11,3879	0,4844	0,7506	0,0072
Okoń	62	20	22,0641	0,3226	0,9685	0,0093
Płoc	101	17,7	35,9431	0,1752	0,8571	0,0082
Sum	1	12	0,3559	12,0000	0,5811	0,0056
Szczupak	42	46,1	14,9466	1,0976	2,2324	0,0214

Liczba wędkarzy	Łączna ilość ryb	Łączna masa ryb	Średnia ilość dni wędkowania	Presja (dni wędkowania)	Łącznie kg/ha	kq na wędkarza
339	281	144,5	6,3	2150	7,00	0,43



**Łowisko nr 1312 – Podkowa.**  
**Powierzchnia wody – 12,07 ha**

Gatunek	Liczba (sztuk)	Masa (kg)	% w odłowach	Średnia masa (kg)	kg/ha	Kg/dzień
Amur	1	2	0,1370	2,0000	0,1657	0,0007
Boleń	2	1	0,2740	0,5000	0,0829	0,0003
Karaś srebrzysty	10	1,2	1,3699	0,1200	0,0994	0,0004
Karaś złocisty	4	0,8	0,5479	0,2000	0,0663	0,0003
Karp	51	99,2	6,9863	1,9451	8,2187	0,0343
Krąp	9	1,6	1,2329	0,1778	0,1326	0,0006
Leszcz	87	73,9	11,9178	0,8494	6,1226	0,0256
Lin	31	14	4,2466	0,4516	1,1599	0,0048
Okoń	35	6,5	4,7945	0,1857	0,5385	0,0022
Płoc	400	81,8	54,7945	0,2045	6,7771	0,0283
Pozostałe	78	4,6	10,6849	0,0590	0,3811	0,0016
Sum	2	2	0,2740	1,0000	0,1657	0,0007
Szczupak	9	13,9	1,2329	1,5444	1,1516	0,0048
Węgorz	11	6	1,5068	0,5455	0,4971	0,0021

Liczba wędkarzy	Łączna ilość ryb	Łączna masa ryb	Średnia ilość dni wędkowania	Presja (dni wędkowania)	Łącznie kg/ha	kq na wędkarza
388	730	308,5	7,5	2892	25,5	0,79



**Łowisko nr 1313 – Wojanów.**  
**Powierzchnia wody – 35,17 ha**

Gatunek	Liczba (sztuk)	Masa (kg)	% w odłowach	Średnia masa (kg)	kg/ha	Kg/dzień
Karaś srebrzysty	1	0,6	0,4484	0,6000	0,0171	0,0003
Karaś złocisty	1	0,2	0,4484	0,2000	0,0057	0,0001
Karp	2	2	0,8969	1,0000	0,0569	0,0009
Kleń	2	0,9	0,8969	0,4500	0,0256	0,0004
Leszcz	29	15,3	13,0045	0,5276	0,4350	0,0068
Lin	1	0,5	0,4484	0,5000	0,0142	0,0002
Okoń	97	51,2	43,4978	0,5278	1,4558	0,0226
Płoc	72	9,7	32,2870	0,1347	0,2758	0,0043
Pstrąg tęczy	5	1,6	2,2422	0,3200	0,0455	0,0007
Sandacz	3	4,3	1,3453	1,4333	0,1223	0,0019
Szczupak	5	8,3	2,2422	1,6600	0,2360	0,0037
Węgorz	5	2	2,2422	0,4000	0,0569	0,0009

Liczba wędkarzy	Łączna ilość ryb	Łączna masa ryb	Średnia ilość dni wędkowania	Presja (dni wędkowania)	Łącznie kg/ha	kq na wędkarza
308	223	96,6	7,4	2266	2,75	0,31





**Łowisko nr 1314 – Rakowice.**  
Powierzchnia wody – **82,61 ha**

Gatunek	Liczba (sztuk)	Masa (kg)	% w odłowach	Średnia masa (kg)	kg/ha	Kg/dzień
Amur	5	15,4	0,2684	3,0800	0,1864	0,0021
Boleń	2	4,3	0,1074	2,1500	0,0521	0,0006
Jazgarz	3	0,3	0,1610	0,1000	0,0036	0,0000
Jaź	4	1,6	0,2147	0,4000	0,0194	0,0002
Jelec	11	2	0,5904	0,1818	0,0242	0,0003
Karaś złocisty	12	1,2	0,6441	0,1000	0,0145	0,0002
Karp	84	144,1	4,5089	1,7155	1,7443	0,0193
Kleń	17	8,2	0,9125	0,4824	0,0993	0,0011
Krap	17	8	0,9125	0,4706	0,0968	0,0011
Leszcz	353	263,7	18,9479	0,7470	3,1921	0,0353
Lin	24	12,7	1,2882	0,5292	0,1537	0,0017
Okoń	133	26,9	7,1390	0,2023	0,3256	0,0036
Płoc	1064	236,9	57,1122	0,2227	2,8677	0,0318
Pozostałe	4	6,6	0,2147	1,6500	0,0799	0,0009
Pstrąg potokowy	27	8,8	1,4493	0,3259	0,1065	0,0012
Pstrąg tęczowy	1	1	0,0537	1,0000	0,0121	0,0001
Sandacz	19	40,8	1,0199	2,1474	0,4939	0,0055
Szczupak	29	56,3	1,5566	1,9414	0,6815	0,0075
Tołpyga	1	9	0,0537	9,0000	0,1089	0,0012
Węgorz	2	12,7	0,1074	6,3500	0,1537	0,0017
Wzdreęga	51	14,4	2,7375	0,2824	0,1743	0,0019
Liczba wędkarzy	Łączna ilość ryb	Łączna masa ryb	Średnia ilość dni wędkowania	Presja (dni wędkowania)	Łącznie kg/ha	kę na wędkarza
654	1863	874,9	11,4	7460	10,6	1,34

**Łowisko nr 1315 – Żarka n/Nysą**  
**Powierzchnia wody – 33,64 ha**

Gatunek	Liczba (sztuk)	Masa (kg)	% w odłowach	Średnia masa (kg)	kg/ha	Kg/dzień
Jaź	2	1,6	5,8824	0,8000	0,0476	0,0033
Karp	2	2,4	5,8824	1,2000	0,0713	0,0049
Leszcz	7	4,8	20,5882	0,6857	0,1427	0,0099
Płóc	21	24,5	61,7647	1,1667	0,7283	0,0505
Sandacz	1	2,3	2,9412	2,3000	0,0684	0,0047
Szczupak	1	2,5	2,9412	2,5000	0,0743	0,0052

Liczba wędkarzy	Łączna ilość ryb	Łączna masa ryb	Średnia ilość dni wędkowania	Presja (dni wędkowania)	Łącznie kg/ha	kq na wędkarza
43	34	38,1	11,3	485	1,13	0,88



**Łowisko nr 1317 – Trzebień Mały.**  
**Powierzchnia wody – 61,84 ha**

Gatunek	Liczba (sztuk)	Masa (kg)	% w odłowach	Średnia masa (kg)	kg/ha	Kg/dzień
Amur	13	50,9	1,6624	3,9154	0,8231	0,0057
Jaź	3	5,3	0,3836	1,7667	0,0857	0,0006
Karaś srebrzysty	2	1,6	0,2558	0,8000	0,0259	0,0002
Karp	90	129,7	11,5090	1,4411	2,0973	0,0145
Kleń	4	5,6	0,5115	1,4000	0,0906	0,0006
Krap	6	1,7	0,7673	0,2833	0,0275	0,0002
Leszcz	255	340,1	32,6087	1,3337	5,4997	0,0380
Lin	8	8,1	1,0230	1,0125	0,1310	0,0009
Okoń	151	35,2	19,3095	0,2331	0,5692	0,0039
Płoc	225	44,7	28,7724	0,1987	0,7228	0,0050
Pstrąg tęczowy	1	1,5	0,1279	1,5000	0,0243	0,0002
Szczupak	18	21,5	2,3018	1,1944	0,3477	0,0024
Węgorz	6	5,2	0,7673	0,8667	0,0841	0,0006

Liczba wędkarzy	Łączna ilość ryb	Łączna masa ryb	Średnia ilość dni wędkowania	Presja (dni wędkowania)	Łącznie kg/ha	kq na wędkarza
957	782	651,1	9,4	8956	10,5	0,68



**Łowisko nr 1318 – stawy na terenie Bolkowa .**  
**Powierzchnia wody – 7,58 ha**

Gatunek	Liczba (sztuk)	Masa (kg)	% w odłowach	Średnia masa (kg)	kg/ha	Kg/dzień
Karp	4	2	66,6667	0,5000	0,2639	0,0189
Leszcz	2	1	33,3333	0,5000	0,1319	0,0094

Liczba wędkarzy	Łączna ilość ryb	Łączna masa ryb	Średnia ilość dni wędkowania	Presja (dni wędkowania)	Łącznie kg/ha	kq na wędkarza
17	6	3	6,2	106	0,39	0,18



**Łowisko nr 1319 – stawy na terenie Bolesławca (ZABOBRZE).**  
**Powierzchnia wody – 7 ha**

Gatunek	Liczba (sztuk)	Masa (kg)	% w odłowach	Średnia masa (kg)	kg/ha	Kg/dzień
Karaś złocisty	2	0,3	8,3333	0,1500	0,0429	0,0004
Leszcz	6	5	25,0000	0,8333	0,7143	0,0074
Lin	6	3	25,0000	0,5000	0,4286	0,0044
Płoc	8	3,1	33,3333	0,3875	0,4429	0,0046
Szczupak	2	7,5	8,3333	3,7500	1,0714	0,0111

Liczba wędkarzy	Łączna ilość ryb	Łączna masa ryb	Średnia ilość dni wędkowania	Presja (dni wędkowania)	Łącznie kg/ha	kq na wędkarza
89	24	18,9	7,6	676	2,7	0,21



**Łowisko nr 1320 – stawy na terenie powiatu bolesławieckiego.**  
**Powierzchnia wody – 8,08 ha**

<b>Gatunek</b>	<b>Liczba (sztuk)</b>	<b>Masa (kg)</b>	<b>% w odłowach</b>	<b>Średnia masa (kg)</b>	<b>kg/ha</b>	<b>Kg/dzień</b>
Karp	10	11	23,2558	1,1000	1,3614	0,0330
Lin	2	1	4,6512	0,5000	0,1238	0,0030
Okoń	17	6	39,5349	0,3529	0,7426	0,0180
Płoc	5	1	11,6279	0,2000	0,1238	0,0030
Szczupak	9	13	20,9302	1,4444	1,6089	0,0390

<b>Liczba wędkarzy</b>	<b>Łączna ilość ryb</b>	<b>Łączna masa ryb</b>	<b>Średnia ilość dni wędkowania</b>	<b>Presja (dni wędkowania)</b>	<b>Łącznie kg/ha</b>	<b>kq na wędkarza</b>
56	43	32	5,9	333	3,96	0,57



## Łowisko nr 1321 – staw Balaton.

Powierzchnia wody – 8,07 ha

Gatunek	Liczba (sztuk)	Masa (kg)	% w odłowach	Średnia masa (kg)	kg/ha	Kg/dzień
Karaś srebrzysty	8	2,8	3,4043	0,3500	0,3470	0,0025
Karp	37	38	15,7447	1,0270	4,7088	0,0335
Krap	4	0,3	1,7021	0,0750	0,0372	0,0003
Leszcz	45	21,7	19,1489	0,4822	2,6890	0,0191
Lin	22	12,5	9,3617	0,5682	1,5489	0,0110
Okoń	23	7,5	9,7872	0,3261	0,9294	0,0066
Płoc	72	6,8	30,6383	0,0944	0,8426	0,0060
Sandacz	1	1,2	0,4255	1,2000	0,1487	0,0011
Szczupak	21	32,5	8,9362	1,5476	4,0273	0,0286
Wzdreगा	1	0,1	0,4255	0,1000	0,0124	0,0000

Liczba wędkarzy	Łączna ilość ryb	Łączna masa ryb	Średnia ilość dni wędkowania	Presja (dni wędkowania)	Łącznie kg/ha	kę na wędkarza
240	235	153,4	4,7	1136	19,0	0,64



## Łowisko nr 1322 – staw Cegielnia w Sobieszowie.

Powierzchnia wody – 6,46 ha

Gatunek	Liczba (sztuk)	Masa (kg)	% w odłowach	Średnia masa (kg)	kg/ha	Kg/dzień
Karp	59	109,3	35,9756	1,8525	16,9195	0,1139
Krąp	1	0,1	0,6098	0,1000	0,0155	0,0001
Leszcz	19	19	11,5854	1,0000	2,9412	0,0198
Lin	9	6,7	5,4878	0,7444	1,0372	0,0070
Okoń	2	0,4	1,2195	0,2000	0,0619	0,0004
Płoc	54	6	32,9268	0,1111	0,9288	0,0063
Pstrąg potokowy	4	0,8	2,4390	0,2000	0,1238	0,0008
Szczupak	13	57,5	7,9268	4,4231	8,9009	0,0599
Wzdreęga	3	0,5	1,8293	0,1667	0,0774	0,0005

Liczba wędkarzy	Łączna ilość ryb	Łączna masa ryb	Średnia ilość dni wędkowania	Presja (dni wędkowania)	Łącznie kg/ha	kq na wędkarza
196	164	200,3	4,9	960	31,0	1,02





**Łowisko nr 1323 – stawy Ptaszyńskie k/Cieplic.**  
**Powierzchnia wody – 14,79 ha**

Gatunek	Liczba (sztuk)	Masa (kg)	% w odłowach	Średnia masa (kg)	kg/ha	Kg/dzień
Amur	25	33	7,2254	1,3200	2,2388	0,0341
Karaś złocisty	36	14,7	10,4046	0,4083	0,9973	0,0152
Karp	5	9,4	1,4451	1,8800	0,6377	0,0097
Leszcz	51	30	14,7399	0,5882	2,0353	0,0310
Lin	38	13,5	10,9827	0,3553	0,9159	0,0139
Okoń	1	0,5	0,2890	0,5000	0,0339	0,0005
Płoc	179	11,8	51,7341	0,0659	0,8005	0,0122
Pstrąg potokowy	4	0,8	1,1561	0,2000	0,0543	0,0008
Szczupak	4	8,5	1,1561	2,1250	0,5767	0,0088
Wzdrenga	3	1,2	0,8671	0,4000	0,0814	0,0012

Liczba wędkarzy	Łączna ilość ryb	Łączna masa ryb	Średnia ilość dni wędkowania	Presja (dni wędkowania)	Łącznie kg/ha	kq na wędkarza
118	346	123,4	8,2	969	8,34	1,04



**Łowisko nr 1324 – stawy na terenie Jeleniej Góry.**  
**Powierzchnia wody – 22,52 ha**

Gatunek	Liczba (sztuk)	Masa (kg)	% w odłowach	Średnia masa (kg)	kg/ha	Kg/dzień
Amur	2	1,8	0,3210	0,9000	0,0799	0,0013
Karaś srebrzysty	122	6,2	19,5827	0,0508	0,2753	0,0044
Karaś złocisty	89	12,4	14,2857	0,1393	0,5506	0,0089
Karp	13	22	2,0867	1,6923	0,9769	0,0157
Leszcz	66	7,1	10,5939	0,1076	0,3153	0,0051
Lin	11	5,1	1,7657	0,4636	0,2265	0,0036
Okoń	15	2,8	2,4077	0,1867	0,1243	0,0020
Płoc	192	18,1	30,8186	0,0943	0,8037	0,0129
Sumik karłowaty	111	6,8	17,8170	0,0613	0,3020	0,0049
Szczupak	2	3,5	0,3210	1,7500	0,1554	0,0025

Liczba wędkarzy	Łączna ilość ryb	Łączna masa ryb	Średnia ilość dni wędkowania	Presja (dni wędkowania)	Łącznie kg/ha	kq na wędkarza
147	623	85,8	9,5	1401	3,81	0,58



**Łowisko nr 1325 – stawy na terenie powiatu jeleniogórskiego.**  
**Powierzchnia wody – 2,09 ha**

<b>Gatunek</b>	<b>Liczba (sztuk)</b>	<b>Masa (kg)</b>	<b>% w odłowach</b>	<b>Średnia masa (kg)</b>	<b>kg/ha</b>	<b>Kg/dzień</b>
Amur	44	42,6	27,1605	0,9682	20,3828	0,0426
Karaś srebrzysty	2	0,5	1,2346	0,2500	0,2392	0,0005
Karaś złocisty	11	1,9	6,7901	0,1727	0,9091	0,0019
Karp	14	17,7	8,6420	1,2643	8,4689	0,0177
Leszcz	8	2,8	4,9383	0,3500	1,3397	0,0028
Lin	16	6,5	9,8765	0,4063	3,1100	0,0065
Okoń	7	3	4,3210	0,4286	1,4354	0,0030
Płoc	48	4,7	29,6296	0,0979	2,2488	0,0047
Sandacz	1	2,5	0,6173	2,5000	1,1962	0,0025
Szczupak	11	16,3	6,7901	1,4818	7,7990	0,0163

<b>Liczba wędkarzy</b>	<b>Łączna ilość ryb</b>	<b>Łączna masa ryb</b>	<b>Średnia ilość dni wędkowania</b>	<b>Presja (dni wędkowania)</b>	<b>Łącznie kg/ha</b>	<b>kq na wędkarza</b>
51	162	98,5	19,6	999	47,1	1,93



**Łowisko nr 1326 – stawy na terenie Kamiennej Góry .**  
**Powierzchnia wody – 10,39 ha**

Gatunek	Liczba (sztuk)	Masa (kg)	% w odłowach	Średnia masa (kg)	kg/ha	Kg/dzień
Amur	3	3,5	0,1877	1,1667	0,3369	0,0013
Jazgarz	1	0,2	0,0626	0,2000	0,0192	0,0001
Karaś srebrzysty	30	7	1,8773	0,2333	0,6737	0,0025
Karaś złocisty	17	4,8	1,0638	0,2824	0,4620	0,0017
Karp	229	352,6	14,3304	1,5397	33,9365	0,1265
Krap	7	2,2	0,4380	0,3143	0,2117	0,0008
Leszcz	273	191,3	17,0839	0,7007	18,4119	0,0686
Lin	101	48,8	6,3204	0,4832	4,6968	0,0175
Okoń	23	4,7	1,4393	0,2043	0,4524	0,0017
Płoc	817	80,8	51,1264	0,0989	7,7767	0,0290
Pozostałe	6	0,3	0,3755	0,0500	0,0289	0,0001
Pstrąg potokowy	2	2	0,1252	1,0000	0,1925	0,0007
Pstrąg tęczowy	48	47,4	3,0038	0,9875	4,5621	0,0170
Sandacz	2	5,3	0,1252	2,6500	0,5101	0,0019
Szczupak	27	32,6	1,6896	1,2074	3,1376	0,0117
Węgorz	2	3,2	0,1252	1,6000	0,3080	0,0011
Wzdręga	10	2,1	0,6258	0,2100	0,2021	0,0008

Liczba wędkarzy	Łączna ilość ryb	Łączna masa ryb	Średnia ilość dni wędkowania	Presja (dni wędkowania)	Łącznie kg/ha	kq na wędkarza
128	1598	788,8	21,8	2787	75,9	6,16



**Łowisko nr 1327 – stawy na terenie powiatu kamiennogórskiego .**  
**Powierzchnia wody – 10,69 ha**

Gatunek	Liczba (sztuk)	Masa (kg)	% w odłowach	Średnia masa (kg)	kg/ha	Kg/dzień
Amur	4	7,7	1,0101	1,9250	0,7203	0,0069
Jaź	4	1	1,0101	0,2500	0,0935	0,0009
Karaś srebrzysty	4	2	1,0101	0,5000	0,1871	0,0018
Karaś złocisty	2	3	0,5051	1,5000	0,2806	0,0027
Karp	67	72,5	16,9192	1,0821	6,7820	0,0651
Leszcz	172	150,8	43,4343	0,8767	14,1066	0,1354
Lin	26	14,6	6,5657	0,5615	1,3658	0,0131
Płoc	113	12,2	28,5354	0,1080	1,1413	0,0110
Sandacz	1	1,6	0,2525	1,6000	0,1497	0,0014
Sum	1	3	0,2525	3,0000	0,2806	0,0027
Szczupak	2	3	0,5051	1,5000	0,2806	0,0027

Liczba wędkarzy	Łączna ilość ryb	Łączna masa ryb	Średnia ilość dni wędkowania	Presja (dni wędkowania)	Łącznie kg/ha	kq na wędkarza
93	396	271,4	12,0	1114	25,4	2,92



**Łowisko nr 1328 – stawy na terenie powiatu lubańskiego.**  
**Powierzchnia wody – 15,79 ha**

Gatunek	Liczba (sztuk)	Masa (kg)	% w odłowach	Średnia masa (kg)	kg/ha	Kg/dzień
Amur	12	19,3	2,2181	1,6083	1,2262	0,0108
Jelec	1	0,4	0,1848	0,4000	0,0254	0,0002
Karaś srebrzysty	2	0,9	0,3697	0,4500	0,0572	0,0005
Karaś złocisty	9	4,5	1,6636	0,5000	0,2859	0,0025
Karp	202	178,6	37,3383	0,8842	11,3469	0,0996
Leszcz	110	68,9	20,3327	0,6264	4,3774	0,0384
Lin	64	24,7	11,8299	0,3859	1,5693	0,0138
Okoń	46	28,7	8,5028	0,6239	1,8234	0,0160
Płoc	61	22,2	11,2754	0,3639	1,4104	0,0124
Sumik karłowaty	1	0,1	0,1848	0,1000	0,0064	0,0001
Szczupak	28	32	5,1756	1,1429	2,0330	0,0178
Wzdreęga	5	2,4	0,9242	0,4800	0,1525	0,0013

Liczba wędkarzy	Łączna ilość ryb	Łączna masa ryb	Średnia ilość dni wędkowania	Presja (dni wędkowania)	Łącznie kg/ha	kq na wędkarza
258	541	382,7	6,9	1793	24,2	1,48



**Łowisko nr 1330 – stawy w Świerzawie.**  
**Powierzchnia wody – 3,4 ha**

Gatunek	Liczba (sztuk)	Masa (kg)	% w odłowach	Średnia masa (kg)	kg/ha	Kg/dzień
Amur	3	6,0	4,1096	2,0000	1,7647	0,0088
Karaś srebrzysty	10	3	13,6986	0,3000	0,8824	0,0044
Karaś złocisty	12	1,5	16,4384	0,1250	0,4412	0,0022
Karp	22	20,7	30,1370	0,9409	6,0882	0,0303
Leszcz	2	1,7	2,7397	0,8500	0,5000	0,0025
Lin	7	3,2	9,5890	0,4571	0,9412	0,0047
Sandacz	1	15	1,3699	15,0000	4,4118	0,0220
Szczupak	15	17,9	20,5479	1,1933	5,2647	0,0262
Tołpyga	1	0,4	1,3699	0,4000	0,1176	0,0006

Liczba wędkarzy	Łączna ilość ryb	Łączna masa ryb	Średnia ilość dni wędkowania	Presja (dni wędkowania)	Łącznie kg/ha	kq na wędkarza
85	73	55,9	8,0	683	40,9	2,05



**Łowisko nr 1331 – stawy na terenie powiatu zgorzeleckiego.**  
**Powierzchnia wody – 11,98 ha**

Gatunek	Liczba (sztuk)	Masa (kg)	% w odłowach	Średnia masa (kg)	kg/ha	Kg/dzień
Amur	2	3,7	0,1623	1,8500	0,3088	0,0010
Boleń	1	1,6	0,0812	1,6000	0,1336	0,0004
Jaź	6	4,8	0,4870	0,8000	0,4007	0,0013
Karaś srebrzysty	40	3,5	3,2468	0,0875	0,2922	0,0010
Karaś złocisty	58	5,5	4,7078	0,0948	0,4591	0,0015
Karp	243	292,9	19,7240	1,2053	24,4491	0,0803
Kleń	2	1,4	0,1623	0,7000	0,1169	0,0004
Krąp	58	7,2	4,7078	0,1241	0,6010	0,0020
Leszcz	199	120,9	16,1526	0,6075	10,0918	0,0332
Lin	66	32,9	5,3571	0,4985	2,7462	0,0090
Okoń	70	17,9	5,6818	0,2557	1,4942	0,0049
Płoc	431	54,1	34,9838	0,1255	4,5159	0,0148
Sandacz	1	1,9	0,0812	1,9000	0,1586	0,0005
Szczupak	22	42,9	1,7857	1,9500	3,5810	0,0118
Węgorz	2	4,0	0,1623	2,0000	0,3339	0,0011
Wzdreğa	31	6,4	2,5162	0,2065	0,5342	0,0018

Liczba wędkarzy	Łączna ilość ryb	Łączna masa ryb	Średnia ilość dni wędkowania	Presja (dni wędkowania)	Łącznie kg/ha	kq na wędkarza
471	1232	601,6	7,7	3647	48,7	2,70

