



**Okręg
Polskiego Związku Wędkarskiego
w Jeleniej Górze**



**Połowy wędkarskie na wodach użytkowanych przez
Okręg Polskiego Związku Wędkarskiego
w Jeleniej Górze**

SEZON 2011

Podstawę niniejszego raportu stanowiło 6578 rejestrów amatorskiego połowu ryb złożonych przez wędkarzy z Okręgu PZW w Jeleniej Górze co pozwoliło na zebranie 9763 rekordów.

W około 15 % rejestrach znalazły się wpisy Państwowej Straży Rybackiej jak również Społecznej Straży Rybackiej różnych powiatów mówiących o **BRAKU WPISU NA ŁOWISKU**

W przypadku niekompletności rejestru stosowano następujące reguły dla uzupełnienia raportu:

- Jeżeli w rejestrze nie podano wagi złowionej ryby, to masę ryby obliczano na podstawie średniej masy ryb danego gatunku złowionych na danym zbiorniku
- Jeżeli w rejestrze nie podano ilości złowionych ryb, to ilość ryb obliczano na podstawie średniej ilości ryb danego gatunku złowionych na danym zbiorniku

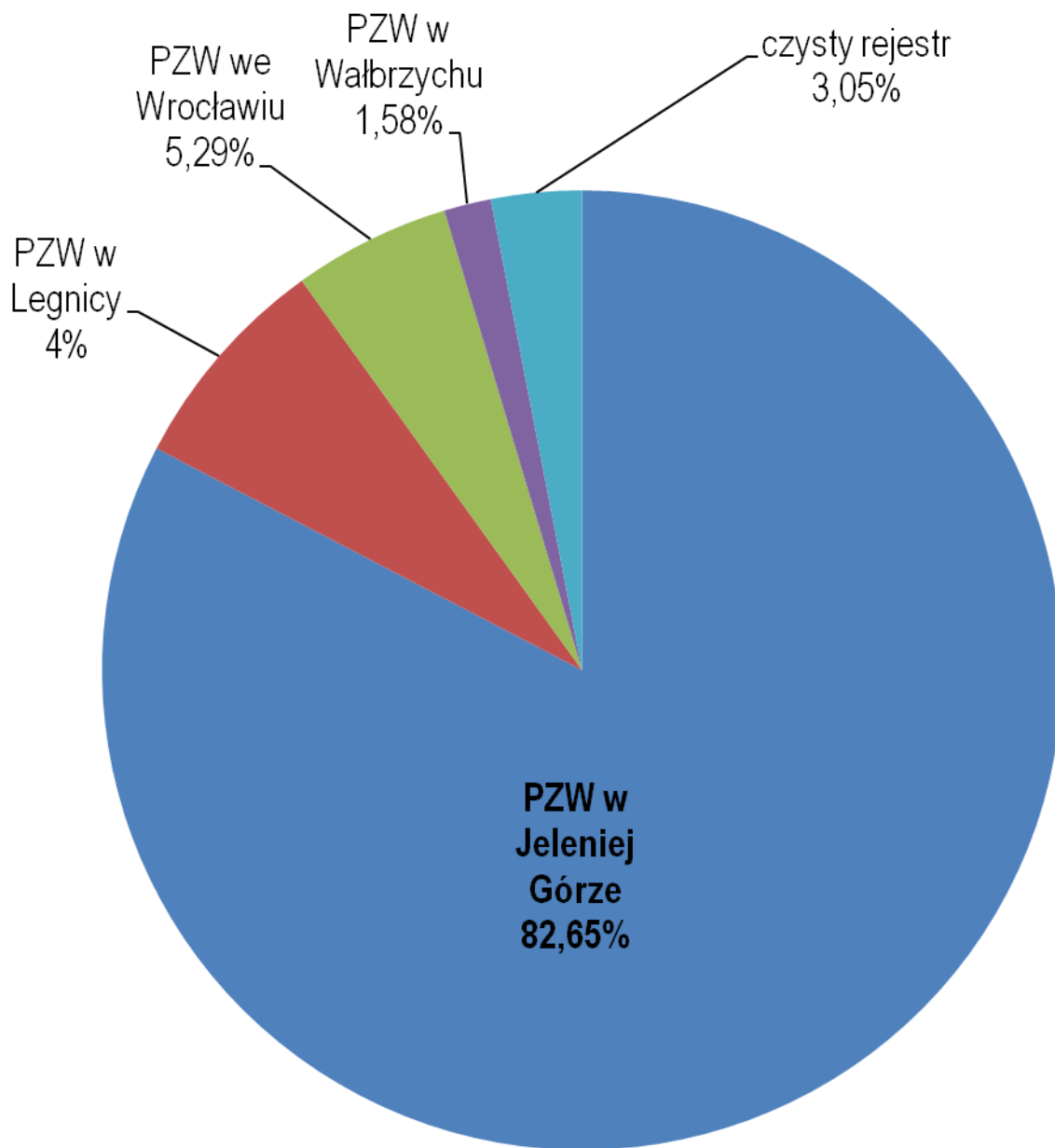
Dla oceny presji wędkarskiej obliczono łączną liczbę dni wędkowania na każdym łowisku Okręgu PZW w Jeleniej Górze.

Dla potrzeb wprowadzenia danych do ksiąg gospodarczych i uzyskania zestawień rocznych zgodnie z *Rozporządzeniem Ministra Rolnictwa i Rozwoju Wsi z dnia 30 września 2003 r. w sprawie dokumentacji prowadzonej przez uprawnionego do rybactwa (Dz. U. Nr 180 poz. 1766)* sporządzono też odpowiednie podsumowanie w programie **Aquarius**.

**Opracowali i sporządzili:
Monika Kaczmar-Babik
Krzysztof Rudnicki**



Ilość wędkarzy Okręgu PZW w Jeleniej Górze na wodach dolnośląskich



PZW w Jeleniej Górze – 6578 osób

PZW we Wrocławiu – 421 osób

PZW w Legnicy – 591 osób

PZW w Wałbrzychu – 126 osób

Czysty rejestr – 243 osoby

* Istnieje możliwość aby ten sam wędkarz był w różnych okręgach na rybach



Zestawienie wyników wędkarskich w roku 2011 dla wszystkich łowisk Okręgu PZW w Jeleniej Górze.

Łączna powierzchnia wód – 1974,77 ha

Gatunek	Liczba (sztuk)	Masa (kg)	% w odłowach	Średnia masa (kg)	kg/ha	Kg/dzień
Amur	152	429	2,267	2,822	0,065	0,0058
Boleń	64	107	0,565	1,672	0,016	0,0014
Certa	2	2	0,011	1,000	0,000	0,0000
Jazgarz	24	6	0,032	0,250	0,001	0,0001
Jaź	196	162	0,856	0,827	0,025	0,0022
Jelec	158	18	0,095	0,114	0,003	0,0002
Karaś srebrzysty	207	66	0,349	0,319	0,010	0,0009
Karaś Żłocisty	459	121	0,639	0,264	0,018	0,0016
Karp	2033	2872,6	15,181	1,413	0,437	0,0386
Kleń	279	258	1,363	0,925	0,039	0,0035
Krap	136	79	0,417	0,581	0,012	0,0011
Leszcz	15513	6482,9	34,260	0,418	0,986	0,0871
Lin	1301	974	5,147	0,749	0,148	0,0131
Lipień	23	14	0,074	0,609	0,002	0,0002
Miętus	6	1	0,005	0,167	0,000	0,0000
Okoń	10271	1796,5	9,494	0,175	0,273	0,0241
Płoc	17777	2620,8	13,850	0,147	0,398	0,0352
Pozostałe	896	172	0,909	0,192	0,026	0,0023
Pstrąg potokowy	322	207	1,094	0,643	0,031	0,0028

Zestawienie wyników wędkarskich w roku 2011 dla wszystkich łowisk Okręgu PZW w Jeleniej Górze.

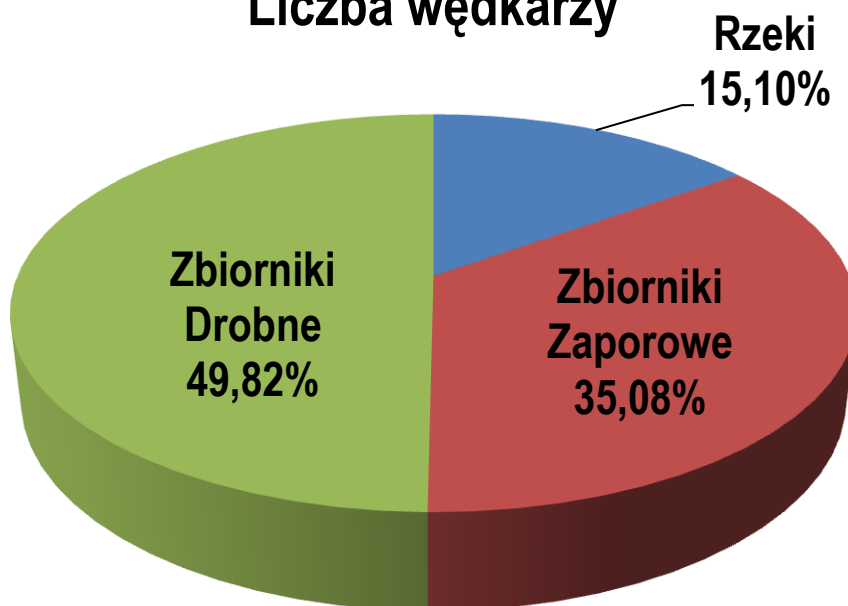
Łączna powierzchnia wód – 1974,77 ha

Gatunek	Liczba (sztuk)	Masa (kg)	% w odłowach	Średnia masa (kg)	kg/ha	Kg/dzień
Pstrąg tęczowy	87	55	0,291	0,632	0,008	0,0007
Sandacz	358	671,7	3,550	1,876	0,102	0,0090
Sum	349	314	1,659	0,900	0,048	0,0042
Sumik karłowaty	30	1,4	0,007	0,047	0,000	0,0000
Szczupak	888	1448,4	7,654	1,631	0,220	0,0195
Świnka	6	6,7	0,035	1,117	0,001	0,0001
Węgorz	9	6,4	0,034	0,711	0,001	0,0001
Wzdrenga	93	21	0,111	0,226	0,003	0,0003

Liczba wędkarzy	Łączna ilość ryb	Łączna masa ryb	Średnia ilość dni wędkowania	Presja (dni wędkowania)	Łącznie kg/ha	kq na wędkarza
6578	52510	18922,8	11,32	74447	9,58	2,88

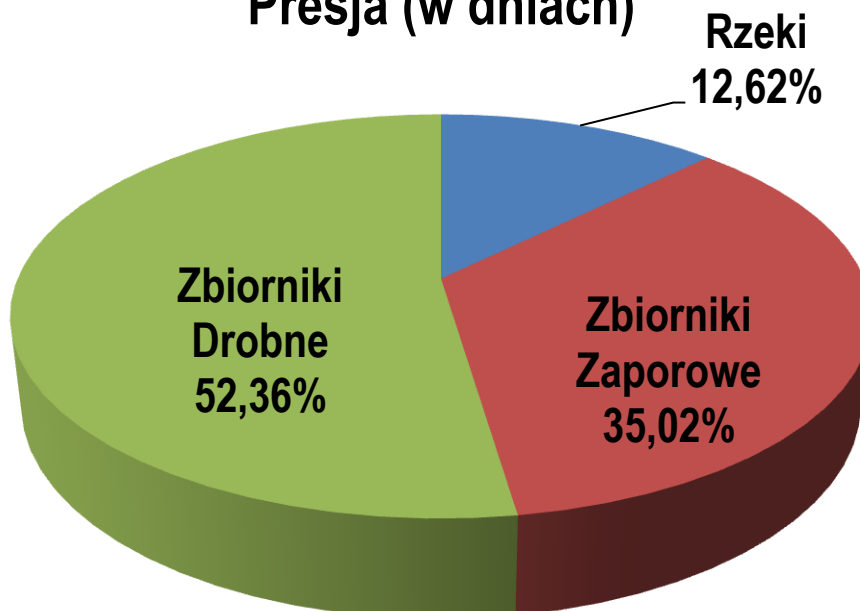


Liczba wędkarzy



Rzeki	1117
Zbiorniki Zaporowe	2594
Zbiorniki Drobne	3684

Presja (w dniach)



Rzeki	9395
Zbiorniki Zaporowe	26069
Zbiorniki Drobne	38983

**Łowisko nr 111 – rzeka Bóbr – IX.1. obwód rybacki rzeki Bóbr nr 1 .
Powierzchnia wody – 64 ha**

Gatunek	Liczba (sztuk)	Masa (kg)	% w odłowach	Średnia masa (kg)	kg/ha	Kg/dzień
Jaź	1	1	1,456	1	0,015	0,0001
Kleń	3	3,5	5,095	1,16	0,054	0,0003
Leszcz	2	2	2,911	1	0,031	0,0002
Lipień	9	5,5	8,006	0,61	0,085	0,0005
Okoń	45	7,9	11,499	0,17	0,123	0,0008
Płoc	109	12	17,467	0,11	0,187	0,0012
Pstrąg potokowy	60	36,8	53,566	0,61	0,575	0,0036

Liczba wędkarzy	Łączna ilość ryb	Łączna masa ryb	Średnia ilość dni wędkowania	Presja (dni wędkowania)	Łącznie kg/ha	kq na wędkarza
147	229	68,7	6,8	999	1,7	0,47



**Łowisko nr 112 – rzeka Bóbr – IX.2. obwód rybacki rzeki Bóbr nr 2 .
Powierzchnia wody – 61 ha**

Gatunek	Liczba (sztuk)	Masa (kg)	% w odłowach	Średnia masa (kg)	kg/ha	Kg/dzień
Boleń	11	1,3	0,310	0,118	0,021	0,0006
Jaź	6	4,7	1,121	0,783	0,077	0,0020
Jelec	120	11	2,623	0,092	0,180	0,0047
Karaś srebrzysty	5	2,2	0,525	0,440	0,036	0,0009
Karaś Żłocisty	21	4,7	1,121	0,224	0,077	0,0020
Karp	15	31	7,392	2,067	0,508	0,0131
Kleń	38	24,8	5,913	0,653	0,407	0,0105
Krap	14	4,7	1,121	0,336	0,077	0,0020
Leszcz	112	52,9	12,613	0,472	0,867	0,0224
Lin	7	5	1,192	0,714	0,082	0,0021
Lipień	3	2,5	0,596	0,833	0,041	0,0011
Okoń	99	19,9	4,745	0,201	0,326	0,0084
Płoc	1403	179,6	42,823	0,128	2,944	0,0761
Pozostałe	15	2,4	0,572	0,160	0,039	0,0010
Pstrąg potokowy	13	10,3	2,456	0,792	0,169	0,0044
Pstrąg tęczy	3	2	0,477	0,667	0,033	0,0008
Sandacz	5	7	1,669	1,400	0,115	0,0030
Szczupak	34	53	12,637	1,559	0,869	0,0225
Świnka	1	0,4	0,095	0,400	0,007	0,0002

Liczba wędkarzy	Łączna ilość ryb	Łączna masa ryb	Średnia ilość dni wędkowania	Presja (dni wędkowania)	Łącznie kg/ha	kg na wędkarza
247	1925	419,4	9,6	2360	6,8	1,69



**Łowisko nr 113 – rzeka Bóbr – IX.3. obwód rybacki rzeki Bóbr nr 3 .
Powierzchnia wody – 62 ha**

Gatunek	Liczba (sztuk)	Masa (kg)	% w odłowach	Średnia masa (kg)	kg/ha	Kg/dzień
Jaź	5	4	1,556	0,800	0,065	0,0013
Karp	1	2	0,778	2,000	0,032	0,0006
Kleń	104	96,9	37,690	0,932	1,563	0,0314
Krap	8	2	0,778	0,250	0,032	0,0006
Leszcz	1	4	1,556	4,000	0,065	0,0013
Lin	1	1	0,389	1,000	0,016	0,0003
Lipień	5	2	0,778	0,400	0,032	0,0006
Okoń	179	30	11,669	0,168	0,484	0,0097
Płoc	190	33,7	13,108	0,177	0,544	0,0109
Pozostałe	165	3	1,167	0,018	0,048	0,0010
Pstrąg potokowy	101	61,4	23,882	0,608	0,990	0,0199
Pstrąg tęczowy	5	3,3	1,284	0,660	0,053	0,0011
Szczupak	6	13,8	5,368	2,300	0,223	0,0045

Liczba wędkarzy	Łączna ilość ryb	Łączna masa ryb	Średnia ilość dni wędkowania	Presja (dni wędkowania)	Łącznie kg/ha	kq na wędkarza
336	771	257,1	9,2	3083	4,15	0,75



**Łowisko nr 114 – rzeka Bóbr – IX.4. obwód rybacki rzeki Bóbr nr 4 .
Powierzchnia wody – 64 ha**

Gatunek	Liczba (sztuk)	Masa (kg)	% w odłowach	Średnia masa (kg)	kg/ha	Kg/dzień
Pstrąg potokowy	5	2	100,000	0,400	0,031	0,0426

Liczba wędkarzy	Łączna ilość ryb	Łączna masa ryb	Średnia ilość dni wędkowania	Presja (dni wędkowania)	Łącznie kg/ha	kq na wędkarza
23	5	2	2	47	0,03	0,09



**Łowisko nr 115 – rzeka Kwisa – IX.9 obwód rybacki rzeki Kwisa nr 1 .
Powierzchnia wody – 18,7 ha**

Gatunek	Liczba (sztuk)	Masa (kg)	% w odłowach	Średnia masa (kg)	kg/ha	Kg/dzień
Jaź	16	11	2,691	0,688	0,588	0,0145
Leszcz	73	54,8	13,408	0,751	2,930	0,0720
Okoń	85	12,1	2,961	0,142	0,647	0,0159
Płoc	1078	189,7	46,415	0,176	10,144	0,2493
Pozostałe	183	90	22,021	0,492	4,813	0,1183
Pstrąg potokowy	21	10,6	2,594	0,505	0,567	0,0139
Sandacz	13	26	6,362	2,000	1,390	0,0342
Szczupak	8	14,5	3,548	1,813	0,775	0,0191

Liczba wędkarzy	Łączna ilość ryb	Łączna masa ryb	Średnia ilość dni wędkowania	Presja (dni wędkowania)	Łącznie kg/ha	kq na wędkarza
79	1477	408,7	9,6	761	21,9	5,17



Łowisko nr 116 – Rzeka Kwisa - IX.10. obwód rybacki rzeki Kwisa nr 2
Powierzchnia wody – 207 ha

Gatunek	Liczba (sztuk)	Masa (kg)	% w odłowach	Średnia masa (kg)	kg/ha	Kg/dzień
Boleń	1	2	2,068	2,000	0,010	0,0033
Karp	1	2	2,068	2,000	0,010	0,0033
Kleń	2	2	2,068	1,000	0,010	0,0033
Leszcz	2	3	3,102	1,500	0,014	0,0049
Lin	2	2,6	2,689	1,300	0,013	0,0042
Lipień	3	2	2,068	0,667	0,010	0,0033
Okoń	42	8	8,273	0,190	0,039	0,0130
Płoc	64	7	7,239	0,109	0,034	0,0114
Pstrąg potokowy	46	39,8	41,158	0,865	0,192	0,0647
Pstrąg tęczowy	2	1,6	1,655	0,800	0,008	0,0026
Sandacz	8	12	12,410	1,500	0,058	0,0195
Szczupak	7	14,7	15,202	2,100	0,071	0,0239

Liczba wędkarzy	Łączna ilość ryb	Łączna masa ryb	Średnia ilość dni wędkowania	Presja (dni wędkowania)	Łącznie kg/ha	kq na wędkarza
92	180	96,7	6,7	615	1,47	1,05



Łowisko nr 117 – Rzeka Kwisa - IX.11. obwód rybacki rzeki Kwisa nr 3.
Powierzchnia wody – 62 ha

Gatunek	Liczba (sztuk)	Masa (kg)	% w odłowach	Średnia masa (kg)	kg/ha	Kg/dzień
Karp	1	2	16,667	2,000	0,032	0,0153
Pstrąg potokowy	4	5	41,667	1,250	0,081	0,0382
Szczupak	3	5	41,667	1,667	0,081	0,0382

Liczba wędkarzy	Łączna ilość ryb	Łączna masa ryb	Średnia ilość dni wędkowania	Presja (dni wędkowania)	Łącznie kg/ha	kq na wędkarza
35	8	12	3,7	131	0,19	0,34



**Łowisko nr 118 – Rzeka Czarna Wielka - IX.13. obwód rybacki rzeki
Czarna Wielka nr 1.**

Powierzchnia wody – 30 ha

Gatunek	Liczba (sztuk)	Masa (kg)	% w odłowach	Średnia masa (kg)	kg/ha	Kg/dzień
---------	----------------	-----------	--------------	-------------------	-------	----------

Liczba wędkarzy	Łączna ilość ryb	Łączna masa ryb	Średnia ilość dni wędkowania	Presja (dni wędkowania)	Łącznie kg/ha	kq na wędkarza
2	0	0	3	6	0	0



**Łowisko nr 119 – Rzeka Kaczawa - VI.1. obwód rybacki rzeki
Kaczawa nr 1**

Powierzchnia wody – 27,2 ha

Gatunek	Liczba (sztuk)	Masa (kg)	% w odłowach	Średnia masa (kg)	kg/ha	Kg/dzień
Karaś srebrzysty	2	1	1,842	0,500	0,037	0,0010
Karp	8	12,2	22,468	1,525	0,449	0,0127
Leszcz	18	14	25,783	0,778	0,515	0,0146
Lin	6	4,4	8,103	0,733	0,162	0,0046
Okoń	2	0,8	1,473	0,400	0,029	0,0008
Płoc	29	6	11,050	0,207	0,221	0,0063
Pstrąg potokowy	30	9,4	17,311	0,313	0,346	0,0098
Pstrąg tęczy	1	0,5	0,921	0,500	0,018	0,0005
Szczupak	3	6	11,050	2,000	0,221	0,0063

Liczba wędkarzy	Łączna ilość ryb	Łączna masa ryb	Średnia ilość dni wędkowania	Presja (dni wędkowania)	Łącznie kg/ha	kq na wędkarza
86	99	54,3	960	11,2	2	0,63



**Łowisko nr 120 – Rzeka Nysa Łużycka - X.1. obwód rybacki rzeki Nysa
Łużycka nr 1**

Powierzchnia wody – 79,4 ha

Gatunek	Liczba (sztuk)	Masa (kg)	% w odłowach	Średnia masa (kg)	kg/ha	Kg/dzień
Karp	26	43	48,369	1,654	0,542	0,1853
Kleń	21	18,9	21,260	0,900	0,238	0,0815
Leszcz	16	14	15,748	0,875	0,176	0,0603
Okoń	4	1	1,125	0,250	0,013	0,0043
Płoc	10	2	2,250	0,200	0,025	0,0086
Pstrąg potokowy	2	2	2,250	1,000	0,025	0,0086
Pstrąg tęczowy	11	3	3,375	0,273	0,038	0,0129
Szczupak	2	5	5,624	2,500	0,063	0,0216

Liczba wędkarzy	Łączna ilość ryb	Łączna masa ryb	Średnia ilość dni wędkowania	Presja (dni wędkowania)	Łącznie kg/ha	kq na wędkarza
23	92	88,9	10,1	232	1,12	3,86



**Łowisko nr 121 – Rzeka Nysa Łużycka - X.2. obwód rybacki rzeki Nysa
Łużycka nr 2.**

Powierzchnia wody – 70 ha

Gatunek	Liczba (sztuk)	Masa (kg)	% w odłowach	Średnia masa (kg)	kg/ha	Kg/dzień
Kleń	1	1,5	6,550	1,500	0,021	0,0077
Leszcz	3	4	17,467	1,333	0,057	0,0206
Okoń	51	9	39,301	0,176	0,129	0,0464
Płoc	4	1,4	6,114	0,350	0,020	0,0072
Pstrąg potokowy	1	5	21,834	5,000	0,071	0,0258
Szczupak	1	2	8,734	2,000	0,029	0,0103

Liczba wędkarzy	Łączna ilość ryb	Łączna masa ryb	Średnia ilość dni wędkowania	Presja (dni wędkowania)	Łącznie kg/ha	kq na wędkarza
42	61	22,9	4,6	194	0,33	0,54



Łowisko nr 122 – Rzeka Izera - XI.3. obwód rybacki rzeki Izera nr 1 .
Powierzchnia wody – 4,25 ha

Gatunek	Liczba (sztuk)	Masa (kg)	% w odłowach	Średnia masa (kg)	kg/ha	Kg/dzień
---------	----------------	-----------	--------------	-------------------	-------	----------

Liczba wędkarzy	Łączna ilość ryb	Łączna masa ryb	Średnia ilość dni wędkowania	Presja (dni wędkowania)	Łącznie kg/ha	kq na wędkarza
5	0	0	1,4	7	0	0



Łowisko nr 131 – Zbiornik zaporowy Bukówka.
Powierzchnia wody – 167 ha

Gatunek	Liczba (sztuk)	Masa (kg)	% w odłowach	Średnia masa (kg)	kg/ha	Kg/dzień
Amur	3	9,5	1,206	3,167	0,057	0,0028
Boleń	1	4	0,508	4,000	0,024	0,0012
Jaź	6	6,6	0,838	1,100	0,040	0,0019
Karaś srebrzysty	8	1	0,127	0,125	0,006	0,0003
Karp	9	18,4	2,335	2,044	0,110	0,0054
Leszcz	335	184,5	23,417	0,551	1,105	0,0540
Lin	32	14	1,777	0,438	0,084	0,0041
Okoń	496	124,3	15,776	0,251	0,744	0,0364
Płoc	1241	199,4	25,308	0,161	1,194	0,0583
Pozostałe	8	2,0	0,254	0,250	0,012	0,0006
Pstrąg potokowy	13	6,8	0,863	0,523	0,041	0,0020
Sandacz	24	43,5	5,521	1,813	0,260	0,0127
Sum	318	53,3	6,765	0,168	0,319	0,0156
Szczupak	93	120,6	15,307	1,297	0,722	0,0353

Liczba wędkarzy	Łączna ilość ryb	Łączna masa ryb	Średnia ilość dni wędkowania	Presja (dni wędkowania)	Łącznie kg/ha	kq na wędkarza
391	2587	787,9	8,7	3419	4,7	2,01



**Łowisko nr 132 – Zbiornik zaporowy Jezioro Modre(Perła Zachodu) .
Powierzchnia wody – 7,2 ha**

Gatunek	Liczba (sztuk)	Masa (kg)	% w odłowach	Średnia masa (kg)	kg/ha	Kg/dzień
Amur	1	2,2	1,220	2,200	0,306	0,0034
Jazgarz	8	0,4	0,222	0,050	0,056	0,0006
Jaź	18	15,6	8,647	0,867	2,167	0,0244
Jelec	9	1	0,554	0,111	0,139	0,0016
Karaś złocisty	1	0,3	0,166	0,300	0,042	0,0005
Karp	9	12,9	7,151	1,433	1,792	0,0202
Kleń	8	9	4,989	1,125	1,250	0,0141
Leszcz	4	4	2,217	1,000	0,556	0,0063
Lin	3	3	1,663	1,000	0,417	0,0047
Okoń	578	88	48,780	0,152	12,222	0,1377
Płoc	252	30,2	16,741	0,120	4,194	0,0473
Pstrąg potokowy	1	1	0,554	1,000	0,139	0,0016
Sandacz	1	3	1,663	3,000	0,417	0,0047
Szczupak	5	9,8	5,432	1,960	1,361	0,0153

Liczba wędkarzy	Łączna ilość ryb	Łączna masa ryb	Średnia ilość dni wędkowania	Presja (dni wędkowania)	Łącznie kg/ha	kę na wędkarza
99	898	180,4	6,5	639	25,1	8,22



Łowisko nr 133 – Zbiornik zaporowy Wrzeszczyn .
Powierzchnia wody – 40 ha

Gatunek	Liczba (sztuk)	Masa (kg)	% w odłowach	Średnia masa (kg)	kg/ha	Kg/dzień
Boleń	2	6	1,452	3,000	0,150	0,0043
Jaź	5	4,5	1,089	0,900	0,113	0,0032
Jelec	2	1	0,242	0,500	0,025	0,0007
Karaś srebrzysty	1	0,5	0,121	0,500	0,013	0,0004
Karaś złocisty	1	0,8	0,194	0,800	0,020	0,0006
Karp	4	7,2	1,742	1,800	0,180	0,0051
Kleń	7	5	1,210	0,714	0,125	0,0036
Krąp	1	0,3	0,073	0,300	0,008	0,0002
Leszcz	191	61,9	14,981	0,324	1,548	0,0441
Lin	23	5,7	1,379	0,248	0,143	0,0041
Okoń	631	128,3	31,050	0,203	3,208	0,0914
Płoc	738	81,6	19,748	0,111	2,040	0,0582
Pstrąg potokowy	1	1,6	0,387	1,600	0,040	0,0011
Pstrąg tęczy	1	0,4	0,097	0,400	0,010	0,0003
Sandacz	1	3	0,726	3,000	0,075	0,0021
Szczupak	64	105,4	25,508	1,647	2,635	0,0751

Liczba wędkarzy	Łączna ilość ryb	Łączna masa ryb	Średnia ilość dni wędkowania	Presja (dni wędkowania)	Łącznie kg/ha	kq na wędkarza
170	1673	413,2	8,3	1403	10,3	2,43



Łowisko nr 134 – zbiorni zaporowy Pilchowice.

Powierzchnia wody – 175 ha

Gatunek	Liczba (sztuk)	Masa (kg)	% w odłowach	Średnia masa (kg)	kg/ha	Kg/dzień
Amur	6	30,8	0,524	5,133	0,176	0,0030
Boleń	8	14	0,238	1,750	0,080	0,0014
Jazgarz	8	0,6	0,010	0,075	0,003	0,0001
Jaź	14	13	0,221	0,929	0,074	0,0013
Karaś srebrzysty	19	7	0,119	0,368	0,040	0,0007
Karaś złocisty	11	6	0,102	0,545	0,034	0,0006
Karp	61	65,3	1,112	1,070	0,373	0,0063
Kleń	6	4,7	0,080	0,783	0,027	0,0005
Krap	62	12	0,204	0,194	0,069	0,0012
Leszcz	10769	3957,4	67,385	0,367	22,614	0,3840
Lin	51	37,3	0,635	0,731	0,213	0,0036
Miętus	6	1	0,017	0,167	0,006	0,0001
Okoń	2431	418,9	7,133	0,172	2,394	0,0407
Płoc	5064	729,4	12,420	0,144	4,168	0,0708
Pozostałe	100	16	0,272	0,160	0,091	0,0016
Pstrąg potokowy	3	3	0,051	1,000	0,017	0,0003
Sandacz	137	285,6	4,863	2,085	1,632	0,0277
Sum	3	78,6	1,338	26,200	0,449	0,0076
Szczupak	107	191,8	3,266	1,793	1,096	0,0186
Wzdręga	1	0,4	0,007	0,400	0,002	0,0000

Liczba wędkarzy	Łączna ilość ryb	Łączna masa ryb	Średnia ilość dni wędkowania	Presja (dni wędkowania)	Łącznie kg/ha	kq na wędkarza
1037	18867	5872,8	9,9	10305	33,6	5,66



Łowisko nr 135 – zbiornik zaporowy Złotniki.

Powierzchnia wody – 130 ha

Gatunek	Liczba (sztuk)	Masa (kg)	% w odłowach	Średnia masa (kg)	kg/ha	Kg/dzień
Amur	19	38,5	2,217	2,026	0,296	0,0054
Boleń	30	56,8	3,271	1,893	0,437	0,0080
Jaź	21	13	0,749	0,619	0,100	0,0018
Karp	8	14	0,806	1,750	0,108	0,0020
Kleń	9	10,5	0,605	1,167	0,081	0,0015
Krap	1	0,4	0,023	0,400	0,003	0,0001
Leszcz	1127	513,5	29,573	0,456	3,950	0,0727
Lin	25	38,7	2,229	1,548	0,298	0,0055
Okoń	1777	330,7	19,045	0,186	2,544	0,0468
Płoc	2054	276,4	15,918	0,135	2,126	0,0391
Pozostałe	104	18,5	1,065	0,178	0,142	0,0026
Pstrąg potokowy	7	4,1	0,236	0,586	0,032	0,0006
Sandacz	86	139,3	8,022	1,620	1,072	0,0197
Sum	18	100	5,759	5,556	0,769	0,0142
Szczupak	114	182	10,481	1,596	1,400	0,0258

Liczba wędkarzy	Łączna ilość ryb	Łączna masa ryb	Średnia ilość dni wędkowania	Presja (dni wędkowania)	Łącznie kg/ha	kq na wędkarza
540	5400	1736,4	13,1	7066	13,4	3,22



Łowisko nr 136 – Zbiornik zaporowy Leśna.
Powierzchnia wody – 110 ha

Gatunek	Liczba (sztuk)	Masa (kg)	% w odłowach	Średnia masa (kg)	kg/ha	Kg/dzień
Boleń	3	12	2,582	4,000	0,109	0,0037
Jaź	4	2,5	0,538	0,625	0,023	0,0008
Karp	10	31	6,670	3,100	0,282	0,0096
Kleń	2	3,5	0,753	1,750	0,032	0,0011
Leszcz	91	68,3	14,694	0,751	0,621	0,0211
Lin	27	21	4,518	0,778	0,191	0,0065
Okoń	2005	255,5	54,970	0,127	2,323	0,0790
Płoc	185	29,3	6,304	0,158	0,266	0,0091
Sandacz	10	20,5	4,410	2,050	0,186	0,0063
Szczupak	11	21,2	4,561	1,927	0,193	0,0066

Liczba wędkarzy	Łączna ilość ryb	Łączna masa ryb	Średnia ilość dni wędkowania	Presja (dni wędkowania)	Łącznie kg/ha	kq na wędkarza
356	2348	464,8	9,1	3233	4,22	1,31



Łowisko nr 137 – zbiornik zaporowy Witka.
Powierzchnia wody – 162 ha

Zbiornik wyłączony z wędkowania

Liczba wędkarzy	Łączna ilość ryb	Łączna masa ryb	Średnia ilość dni wędkowania	Presja (dni wędkowania)	Łącznie kg/ha	kq na wędkarza



Łowisko nr 1309 – Kozłów.
Powierzchnia wody – 8,9 ha

Gatunek	Liczba (sztuk)	Masa (kg)	% w odłowach	Średnia masa (kg)	kg/ha	Kg/dzień
Karp	4	6	8,043	1,500	0,674	0,0300
Leszcz	18	11	14,745	0,611	1,236	0,0550
Lin	12	13,5	18,097	1,125	1,517	0,0675
Okoń	33	7	9,383	0,212	0,787	0,0350
Płoc	164	26,3	35,255	0,160	2,955	0,1315
Pozostałe	7	0,4	0,536	0,057	0,045	0,0020
Szczupaki	8	10,4	13,941	1,300	1,169	0,0520

Liczba wędkarzy	Łączna ilość ryb	Łączna masa ryb	Średnia ilość dni wędkowania	Presja (dni wędkowania)	Łącznie kg/ha	kq na wędkarza
57	246	74,6	3,5	200	8,08	1,31



Łowisko nr 1310 – Krępnica.
Powierzchnia wody – 45,73 ha

Gatunek	Liczba (sztuk)	Masa (kg)	% w odłowach	Średnia masa (kg)	kg/ha	Kg/dzień
Amur	7	35	15,674	5,000	0,765	0,0412
Karp	64	95,6	42,812	1,494	2,091	0,1125
Krąp	1	0,4	0,179	0,400	0,009	0,0005
Leszcz	21	20,5	9,180	0,976	0,448	0,0241
Lin	9	9	4,030	1,000	0,197	0,0106
Okoń	21	6,9	3,090	0,329	0,151	0,0081
Płoc	71	16,4	7,344	0,231	0,359	0,0193
Szczupak	23	39,5	17,689	1,717	0,864	0,0465

Liczba wędkarzy	Łączna ilość ryb	Łączna masa ryb	Średnia ilość dni wędkowania	Presja (dni wędkowania)	Łącznie kg/ha	kq na wędkarza
229	217	223,3	6,3	850	4,88	0,97



Łowisko nr 1311 – Wizów.
Powierzchnia wody – 20,65 ha

Gatunek	Liczba (sztuk)	Masa (kg)	% w odłowach	Średnia masa (kg)	kg/ha	Kg/dzień
Amur	2	4	2,928	2,000	0,194	0,0047
Boleń	7	10	7,321	1,429	0,484	0,0118
Karaś srebrzysty	1	0,6	0,439	0,600	0,029	0,0007
Karaś złocisty	2	2	1,464	1,000	0,097	0,0024
Karp	6	10	7,321	1,667	0,484	0,0118
Leszcz	41	34,7	25,403	0,846	1,680	0,0408
Lin	26	25	18,302	0,962	1,211	0,0294
Okoń	14	3,6	2,635	0,257	0,174	0,0042
Płoc	85	11	8,053	0,129	0,533	0,0129
Pozostałe	2	0,5	0,366	0,250	0,024	0,0006
Sandacz	1	2	1,464	2,000	0,097	0,0024
Szczupak	20	33,2	24,305	1,660	1,608	0,0391

Liczba wędkarzy	Łączna ilość ryb	Łączna masa ryb	Średnia ilość dni wędkowania	Presja (dni wędkowania)	Łącznie kg/ha	kq na wędkarza
128	207	136,6	6,6	850	6,6	1,07



Łowisko nr 1312 – Podkowa.
Powierzchnia wody – 12,07 ha

Gatunek	Liczba (sztuk)	Masa (kg)	% w odłowach	Średnia masa (kg)	kg/ha	Kg/dzień
Amur	4	19,2	6,188	4,800	1,591	0,0115
Jaź	1	1,2	0,387	1,200	0,099	0,0007
Karaś srebrzysty	1	0,5	0,161	0,500	0,041	0,0003
Karaś złocisty	2	0,8	0,258	0,400	0,066	0,0005
Karp	66	106,6	34,354	1,615	8,832	0,0638
Krąp	4	3,2	1,031	0,800	0,265	0,0019
Leszcz	55	33,2	10,699	0,604	2,751	0,0199
Lin	54	46,9	15,114	0,869	3,886	0,0281
Okoń	27	9,2	2,965	0,341	0,762	0,0055
Płoc	130	18,7	6,026	0,144	1,549	0,0112
Pozostałe	2	2	0,645	1,000	0,166	0,0012
Sandacz	1	1,5	0,483	1,500	0,124	0,0009
Sum	3	34	10,957	11,333	2,817	0,0203
Szczupak	20	33,3	10,732	1,665	2,759	0,0199

Liczba wędkarzy	Łączna ilość ryb	Łączna masa ryb	Średnia ilość dni wędkowania	Presja (dni wędkowania)	Łącznie kg/ha	kq na wędkarza
186	370	310,3	9,0	1672	25,7	1,67



Łowisko nr 1313 – zwirownia Wojanów.
Powierzchnia wody – 35,17 ha

Gatunek	Liczba (sztuk)	Masa (kg)	% w odłowach	Średnia masa (kg)	kg/ha	Kg/dzień
Amur	4	15	2,716	3,750	0,426	0,0048
Karaś srebrzysty	1	0,8	0,145	0,800	0,023	0,0003
Karaś złocisty	21	4	0,724	0,190	0,114	0,0013
Karp	62	71,6	12,966	1,155	2,036	0,0228
Kleń	10	14,5	2,626	1,450	0,412	0,0046
Krąp	1	8,5	1,539	8,500	0,242	0,0027
Leszcz	354	159,7	28,921	0,451	4,541	0,0509
Lin	85	58,2	10,540	0,685	1,655	0,0186
Okoń	239	40,8	7,389	0,171	1,160	0,0130
Płoc	898	108,1	19,576	0,120	3,074	0,0345
Pozostałe	25	3	0,543	0,120	0,085	0,0010
Sandacz	4	6	1,087	1,500	0,171	0,0019
Szczupak	42	62	11,228	1,476	1,763	0,0198

Liczba wędkarzy	Łączna ilość ryb	Łączna masa ryb	Średnia ilość dni wędkowania	Presja (dni wędkowania)	Łącznie kg/ha	kq na wędkarza
377	1746	552,2	8,3	3136	15,7	1,46



Łowisko nr 1314 – zwirownie Rakowice.

Powierzchnia wody – 82,61 ha

Gatunek	Liczba (sztuk)	Masa (kg)	% w odłowach	Średnia masa (kg)	kg/ha	Kg/dzień
Amur	4	26,5	3,622	6,625	0,321	0,0064
Jaź	16	10,8	1,476	0,675	0,131	0,0026
Jelec	27	5	0,683	0,185	0,061	0,0012
Karaś srebrzysty	10	3,5	0,478	0,350	0,042	0,0008
Karp	139	189,5	25,902	1,363	2,294	0,0457
Kleń	59	51,1	6,985	0,866	0,619	0,0123
Leszcz	100	80,9	11,058	0,809	0,979	0,0195
Lin	14	11,7	1,599	0,836	0,142	0,0028
Lipień	1	0,7	0,096	0,700	0,008	0,0002
Okoń	536	70,4	9,623	0,131	0,852	0,0170
Płoc	955	146	19,956	0,153	1,767	0,0352
Pozostałe	185	15	2,050	0,081	0,182	0,0036
Pstrąg potokowy	1	1,1	0,150	1,100	0,013	0,0003
Pstrąg tęczowy	10	4	0,547	0,400	0,048	0,0010
Sandacz	29	40,5	5,536	1,397	0,490	0,0098
Szczupak	39	71,6	9,787	1,836	0,867	0,0173
Świnka	2	2,3	0,314	1,150	0,028	0,0006
Węgorz	1	1	0,137	1,000	0,012	0,0002

Liczba wędkarzy	Łączna ilość ryb	Łączna masa ryb	Średnia ilość dni wędkowania	Presja (dni wędkowania)	Łącznie kg/ha	kq na wędkarza
318	2128	731,6	13	4147	8,86	2,3



Łowisko nr 1315 – Żarka n/Nysą
Powierzchnia wody – 33,64 ha

Gatunek	Liczba (sztuk)	Masa (kg)	% w odłowach	Średnia masa (kg)	kg/ha	Kg/dzień
Amur	6	11	9,848	1,833	0,327	0,0081
Jaź	1	1	0,895	1,000	0,030	0,0007
Karp	14	25,5	22,829	1,821	0,758	0,0188
Kleń	2	4	3,581	2,000	0,119	0,0029
Leszcz	122	45,5	40,734	0,373	1,353	0,0335
Lin	1	0,5	0,448	0,500	0,015	0,0004
Okoń	26	5,2	4,655	0,200	0,155	0,0038
Płoc	72	10	8,953	0,139	0,297	0,0074
Sandacz	2	5	4,476	2,500	0,149	0,0037
Szczupak	3	4	3,581	1,333	0,119	0,0029

Liczba wędkarzy	Łączna ilość ryb	Łączna masa ryb	Średnia ilość dni wędkowania	Presja (dni wędkowania)	Łącznie kg/ha	kq na wędkarza
145	249	111,7	9,4	1359	3,32	0,77



Łowisko nr 1317 – Trzebień Mały.
Powierzchnia wody – 61,84 ha

Gatunek	Liczba (sztuk)	Masa (kg)	% w odłowach	Średnia masa (kg)	kg/ha	Kg/dzień
Amur	27	88,6	9,893	3,281	1,433	0,0525
Certa	2	2	0,223	1,000	0,032	0,0012
Jazgarz	4	4	0,447	1,000	0,065	0,0024
Jaź	32	32,5	3,629	1,016	0,526	0,0193
Karp	69	135,1	15,085	1,958	2,185	0,0800
Krap	1	1,5	0,167	1,500	0,024	0,0009
Leszcz	316	300,6	33,564	0,951	4,861	0,1781
Lin	99	90,9	10,150	0,918	1,470	0,0539
Okoń	281	73	8,151	0,260	1,180	0,0432
Płoc	207	96,5	10,775	0,466	1,560	0,0572
Pozostałe	2	4,2	0,469	2,100	0,068	0,0025
Sandacz	2	4,6	0,514	2,300	0,074	0,0027
Sum	1	5	0,558	5,000	0,081	0,0030
Szczupak	19	42,5	4,745	2,237	0,687	0,0252
Świnka	3	4	0,447	1,333	0,065	0,0024
Węgorz	5	3,6	0,402	0,720	0,058	0,0021
Wzdręga	15	7	0,782	0,467	0,113	0,0041

Liczba wędkarzy	Łączna ilość ryb	Łączna masa ryb	Średnia ilość dni wędkowania	Presja (dni wędkowania)	Łącznie kg/ha	kq na wędkarza
285	1085	895,6	5,9	1688	14,5	3,14



Łowisko nr 1318 – stawy na terenie Bolkowa .
Powierzchnia wody – 7,58 ha

Gatunek	Liczba (sztuk)	Masa (kg)	% w odłowach	Średnia masa (kg)	kg/ha	Kg/dzień
Amur	2	16	4,068	8,000	2,111	0,0069
Karaś srebrzysty	37	17,8	4,526	0,481	2,348	0,0077
Karaś złocisty	20	14	3,560	0,700	1,847	0,0061
Karp	66	92,5	23,519	1,402	12,203	0,0401
Krap	2	1	0,254	0,500	0,132	0,0004
Leszcz	46	28	7,119	0,609	3,694	0,0122
Lin	155	165,5	42,080	1,068	21,834	0,0718
Okoń	11	3,5	0,890	0,318	0,462	0,0015
Płoc	437	45	11,442	0,103	5,937	0,0195
Szczupak	5	9	2,288	1,800	1,187	0,0039
Węgorz	2	1	0,254	0,500	0,132	0,0004

Liczba wędkarzy	Łączna ilość ryb	Łączna masa ryb	Średnia ilość dni wędkowania	Presja (dni wędkowania)	Łącznie kg/ha	kq na wędkarza
107	783	393,3	21,5	2304	51,9	3,67



Łowisko nr 1319 – stawy na terenie Bolesławca (ZABOBRZE).
Powierzchnia wody – 7 ha

Gatunek	Liczba (sztuk)	Masa (kg)	% w odłowach	Średnia masa (kg)	kg/ha	Kg/dzień
Karp	1	3	6,652	3,000	0,429	0,0122
Kleń	5	6,4	14,191	1,280	0,914	0,0260
Leszcz	11	8,2	18,182	0,745	1,171	0,0333
Lin	8	9	19,956	1,125	1,286	0,0366
Okoń	12	2	4,435	0,167	0,286	0,0081
Płoc	123	7,5	16,630	0,061	1,071	0,0305
Szczupak	7	11	24,390	1,571	1,571	0,0447

Liczba wędkarzy	Łączna ilość ryb	Łączna masa ryb	Średnia ilość dni wędkowania	Presja (dni wędkowania)	Łącznie kg/ha	kq na wędkarza
48	155	45,1	5,1	246	6,44	0,94



Łowisko nr 1320 – stawy na terenie powiatu bolesławieckiego.
Powierzchnia wody – 8,08 ha

Gatunek	Liczba (sztuk)	Masa (kg)	% w odłowach	Średnia masa (kg)	kg/ha	Kg/dzień
Karaś złocisty	6	2,5	3,858	0,417	0,309	0,0140
Karp	9	10,9	16,821	1,211	1,349	0,0609
Leszcz	27	12,8	19,753	0,474	1,584	0,0715
Lin	5	4	6,173	0,800	0,495	0,0223
Okoń	48	8,4	12,963	0,175	1,040	0,0469
Płoc	92	13,2	20,370	0,143	1,634	0,0737
Szczupak	8	13	20,062	1,625	1,609	0,0726

Liczba wędkarzy	Łączna ilość ryb	Łączna masa ryb	Średnia ilość dni wędkowania	Presja (dni wędkowania)	Łącznie kg/ha	kq na wędkarza
40	195	64,8	4,5	179	8,02	1,62



Łowisko nr 1321 – staw Balaton.

Powierzchnia wody – 8,07 ha

Gatunek	Liczba (sztuk)	Masa (kg)	% w odłowach	Średnia masa (kg)	kg/ha	Kg/dzień
Amur	15	21,4	6,866	1,427	2,652	0,0095
Jaź	8	6	1,925	0,750	0,743	0,0027
Karaś srebrzysty	4	3	0,962	0,750	0,372	0,0013
Karaś złocisty	50	11,6	3,722	0,232	1,437	0,0052
Karp	35	50,3	16,137	1,437	6,233	0,0224
Kleń	1	1	0,321	1,000	0,124	0,0004
Krap	2	0,4	0,128	0,200	0,050	0,0002
Leszcz	96	40	12,833	0,417	4,957	0,0178
Lin	26	16,4	5,261	0,631	2,032	0,0073
Lipień	2	1	0,321	0,500	0,124	0,0004
Okoń	51	9,1	2,919	0,178	1,128	0,0041
Płoć	365	64,9	20,821	0,178	8,042	0,0289
Pozostałe	89	13,7	4,395	0,154	1,698	0,0061
Pstrąg potokowy	11	5	1,604	0,455	0,620	0,0022
Sandacz	3	6,2	1,989	2,067	0,768	0,0028
Szczupak	39	61,7	19,795	1,582	7,646	0,0275

Liczba wędkarzy	Łączna ilość ryb	Łączna masa ryb	Średnia ilość dni wędkowania	Presja (dni wędkowania)	Łącznie kg/ha	kq na wędkarza
275	797	311,7	8,2	2242	38,6	1,13



Łowisko nr 1322 – staw Cegielnia w Sobieszowie.

Powierzchnia wody – 6,46 ha

Gatunek	Liczba (sztuk)	Masa (kg)	% w odłowach	Średnia masa (kg)	kg/ha	Kg/dzień
Amur	6	20,3	3,389	3,383	3,142	0,0061
Jaź	10	10	1,669	1,000	1,548	0,0030
Karaś srebrzysty	3	1,1	0,184	0,367	0,170	0,0003
Karaś złocisty	27	16	2,671	0,593	2,477	0,0048
Karp	15	30,6	5,109	2,040	4,737	0,0093
Kleń	1	0,3	0,050	0,300	0,046	0,0001
Leszcz	521	263,6	44,007	0,506	40,805	0,0798
Lin	39	28,9	4,825	0,741	4,474	0,0087
Okoń	230	50,7	8,464	0,220	7,848	0,0153
Płoc	810	120,4	20,100	0,149	18,638	0,0365
Pstrąg potokowy	1	1	0,167	1,000	0,155	0,0003
Sandacz	7	14	2,337	2,000	2,167	0,0042
Sum	1	3	0,501	3,000	0,464	0,0009
Szczupak	28	39,1	6,528	1,396	6,053	0,0118

Liczba wędkarzy	Łączna ilość ryb	Łączna masa ryb	Średnia ilość dni wędkowania	Presja (dni wędkowania)	Łącznie kg/ha	kq na wędkarza
306	1699	599	10,8	3303	92,7	1,96



Łowisko nr 1323 – stawy Ptaszyńskie k/Cieplic.
Powierzchnia wody – 14,79 ha

Gatunek	Liczba (sztuk)	Masa (kg)	% w odłowach	Średnia masa (kg)	kg/ha	Kg/dzień
Jaź	8	9,3	1,417	1,163	0,629	0,0026
Karaś srebrzysty	7	1,5	0,229	0,214	0,101	0,0004
Karaś złocisty	7	5,2	0,792	0,743	0,352	0,0015
Karp	25	37,1	5,654	1,484	2,508	0,0104
Krąp	10	7	1,067	0,700	0,473	0,0020
Leszcz	653	291,9	44,483	0,447	19,736	0,0815
Lin	69	49,7	7,574	0,720	3,360	0,0139
Okoń	131	23,7	3,612	0,181	1,602	0,0066
Płoc	667	133,2	20,299	0,200	9,006	0,0372
Sandacz	7	12,6	1,920	1,800	0,852	0,0035
Sumik karłowaty	1	0,4	0,061	0,400	0,027	0,0001
Szczupak	54	77,6	11,826	1,437	5,247	0,0217
Wzdreęga	52	7	1,067	0,135	0,473	0,0020

Liczba wędkarzy	Łączna ilość ryb	Łączna masa ryb	Średnia ilość dni wędkowania	Presja (dni wędkowania)	Łącznie kg/ha	kę na wędkarza
266	1691	656,2	13,5	3580	44,4	2,47



Łowisko nr 1324 – stawy na terenie Jeleniej Góry.
Powierzchnia wody – 22,52 ha

Gatunek	Liczba (sztuk)	Masa (kg)	% w odłowach	Średnia masa (kg)	kg/ha	Kg/dzień
Karaś srebrzysty	40	9	3,002	0,225	0,400	0,0070
Karaś złocisty	204	21	7,005	0,103	0,933	0,0163
Karp	118	175,3	58,472	1,486	7,784	0,1364
Leszcz	33	7,8	2,602	0,236	0,346	0,0061
Lin	45	31,6	10,540	0,702	1,403	0,0246
Okoń	34	7,3	2,435	0,215	0,324	0,0057
Płoc	55	5,4	1,801	0,098	0,240	0,0042
Sandacz	1	1	0,334	1,000	0,044	0,0008
Sumik karłowaty	29	1	0,334	0,034	0,044	0,0008
Szczupak	31	39,4	13,142	1,271	1,750	0,0307
Wzdreęga	6	1	0,334	0,167	0,044	0,0008

Liczba wędkarzy	Łączna ilość ryb	Łączna masa ryb	Średnia ilość dni wędkowania	Presja (dni wędkowania)	Łącznie kg/ha	kę na wędkarza
97	596	299,8	13,2	1285	13,3	3,10



Łowisko nr 1325 – stawy na terenie powiatu jeleniogórskiego.
Powierzchnia wody – 2,09 ha

Gatunek	Liczba (sztuk)	Masa (kg)	% w odłowach	Średnia masa (kg)	kg/ha	Kg/dzień
Jaź	7	4,5	3,214	0,643	2,153	0,0087
Karaś srebrzysty	8	1,4	1,000	0,175	0,670	0,0027
Karaś złocisty	9	3,1	2,214	0,344	1,483	0,0060
Karp	45	64	45,714	1,422	30,622	0,1233
Leszcz	14	16,6	11,857	1,186	7,943	0,0320
Lin	39	22,3	15,929	0,572	10,670	0,0430
Okoń	13	2,6	1,857	0,200	1,244	0,0050
Płoc	103	13	9,286	0,126	6,220	0,0250
Szczupak	5	12,5	8,929	2,500	5,981	0,0241

Liczba wędkarzy	Łączna ilość ryb	Łączna masa ryb	Średnia ilość dni wędkowania	Presja (dni wędkowania)	Łącznie kg/ha	kq na wędkarza
69	243	140	7,5	519	66,9	2,03



Łowisko nr 1326 – stawy na terenie Kamiennej Góry .
Powierzchnia wody – 10,39 ha

Gatunek	Liczba (sztuk)	Masa (kg)	% w odłowach	Średnia masa (kg)	kg/ha	Kg/dzień
Amur	37	54,4	11,511	1,470	5,236	0,0262
Boleń	1	1	0,212	1,000	0,096	0,0005
Jaź	3	2	0,423	0,667	0,192	0,0010
Karaś srebrzysty	2	0,5	0,106	0,250	0,048	0,0002
Karaś złocisty	33	16,5	3,491	0,500	1,588	0,0079
Karp	130	168,7	35,696	1,298	16,237	0,0813
Krap	9	2	0,423	0,222	0,192	0,0010
Leszcz	132	77,7	16,441	0,589	7,478	0,0374
Lin	85	67,7	14,325	0,796	6,516	0,0326
Okoń	29	6,5	1,375	0,224	0,626	0,0031
Płoc	407	26,8	5,671	0,066	2,579	0,0129
Pstrąg potokowy	1	1	0,212	1,000	0,096	0,0005
Pstrąg tęczowy	12	11	2,328	0,917	1,059	0,0053
Sandacz	8	16,7	3,534	2,088	1,607	0,0080
Sum	1	3	0,635	3,000	0,289	0,0014
Szczupak	10	17,1	3,618	1,710	1,646	0,0082

Liczba wędkarzy	Łączna ilość ryb	Łączna masa ryb	Średnia ilość dni wędkowania	Presja (dni wędkowania)	Łącznie kg/ha	kg na wędkarza
104	900	472,6	20	2076	45,5	4,54



Łowisko nr 1327 – stawy na terenie powiatu kamiennogórskiego .
Powierzchnia wody – 10,69 ha

Gatunek	Liczba (sztuk)	Masa (kg)	% w odłowach	Średnia masa (kg)	kg/ha	Kg/dzień
Amur	3	3	2,066	1,000	0,281	0,0034
Jazgarz	4	1	0,689	0,250	0,094	0,0011
Jaź	2	2	1,377	1,000	0,187	0,0023
Karaś srebrzysty	1	1	0,689	1,000	0,094	0,0011
Karaś złocisty	1	1	0,689	1,000	0,094	0,0011
Karp	13	19,5	13,430	1,500	1,824	0,0222
Krap	3	1	0,689	0,333	0,094	0,0011
Leszcz	109	52,3	36,019	0,480	4,892	0,0595
Lin	26	18,2	12,534	0,700	1,703	0,0207
Okoń	11	4,5	3,099	0,409	0,421	0,0051
Płoc	60	10,5	7,231	0,175	0,982	0,0119
Pstrąg tęczowy	27	22	15,152	0,815	2,058	0,0250
Sandacz	1	2,2	1,515	2,200	0,206	0,0025
Szczupak	4	7	4,821	1,750	0,655	0,0080

Liczba wędkarzy	Łączna ilość ryb	Łączna masa ryb	Średnia ilość dni wędkowania	Presja (dni wędkowania)	Łącznie kg/ha	kq na wędkarza
100	265	145,2	8,8	879	13,6	1,45



Łowisko nr 1328 – stawy na terenie powiatu lubańskiego.
Powierzchnia wody – 15,79 ha

Gatunek	Liczba (sztuk)	Masa (kg)	% w odłowach	Średnia masa (kg)	kg/ha	Kg/dzień
Amur	4	30	2,410	7,500	1,900	0,0063
Karaś srebrzysty	11	4	0,321	0,364	0,253	0,0008
Karaś złocisty	1	0,5	0,040	0,500	0,032	0,0001
Karp	756	982,2	78,904	1,299	62,204	0,2066
Krap	20	36	2,892	1,800	2,280	0,0076
Leszcz	28	25	2,008	0,893	1,583	0,0053
Lin	117	82,4	6,620	0,704	5,218	0,0173
Okoń	5	1,3	0,104	0,260	0,082	0,0003
Płoc	85	14,1	1,133	0,166	0,893	0,0030
Pozostałe	9	1	0,080	0,111	0,063	0,0002
Pstrąg tęczowy	12	6,5	0,522	0,542	0,412	0,0014
Sandacz	4	13	1,044	3,250	0,823	0,0027
Szczupak	23	47	3,776	2,043	2,977	0,0099
Węgorz	1	0,8	0,064	0,800	0,051	0,0002
Wzdreęga	8	1	0,080	0,125	0,063	0,0002

Liczba wędkarzy	Łączna ilość ryb	Łączna masa ryb	Średnia ilość dni wędkowania	Presja (dni wędkowania)	Łącznie kg/ha	kę na wędkarza
255	1084	1244,8	18,6	4754	78,3	4,88



Łowisko nr 1329 – stawy na terenie powiatu lwóweckiego.
Powierzchnia wody – 4,57 ha

Gatunek	Liczba (sztuk)	Masa (kg)	% w odłowach	Średnia masa (kg)	kg/ha	Kg/dzień
Karaś złocisty	5	1,5	30,000	0,300	0,328	0,0306
Lin	4	2	40,000	0,500	0,438	0,0408
Płoc	13	0,5	10,000	0,038	0,109	0,0102
Pstrąg tęczowy	3	1	20,000	0,333	0,219	0,0204

Liczba wędkarzy	Łączna ilość ryb	Łączna masa ryb	Średnia ilość dni wędkowania	Presja (dni wędkowania)	Łącznie kg/ha	kq na wędkarza
8	25	5	6,1	49	1,1	0,62



Łowisko nr 1330 – stawy w Świerzawie.
Powierzchnia wody – 3,4 ha

Gatunek	Liczba (sztuk)	Masa (kg)	% w odłowach	Średnia masa (kg)	kg/ha	Kg/dzień
Jaź	12	6,5	4,670	0,542	1,912	0,0066
Karaś srebrzysty	46	9,9	7,112	0,215	2,912	0,0100
Karaś złocisty	24	6	4,310	0,250	1,765	0,0061
Karp	18	18,2	13,075	1,011	5,353	0,0184
Leszcz	34	14,4	10,345	0,424	4,235	0,0145
Lin	161	51,8	37,213	0,322	15,235	0,0523
Okoń	4	1,4	1,006	0,350	0,412	0,0014
Płoc	8	1,6	1,149	0,200	0,471	0,0016
Sandacz	1	2	1,437	2,000	0,588	0,0020
Szczupak	17	27,2	19,540	1,600	8,000	0,0274
Wzdreęga	1	0,2	0,144	0,200	0,059	0,0002

Liczba wędkarzy	Łączna ilość ryb	Łączna masa ryb	Średnia ilość dni wędkowania	Presja (dni wędkowania)	Łącznie kg/ha	kq na wędkarza
68	326	139,2	14,6	991	40,9	2,05



Łowisko nr 1331 – stawy na terenie powiatu zgorzeleckiego.
Powierzchnia wody – 11,98 ha

Gatunek	Liczba (sztuk)	Masa (kg)	% w odłowach	Średnia masa (kg)	kg/ha	Kg/dzień
Amur	2	3,4	0,582	1,700	0,284	0,0013
Karaś złocisty	13	3,3	0,565	0,254	0,275	0,0012
Karp	225	340,4	58,288	1,513	28,414	0,1273
Krąp	7	5,2	0,890	0,743	0,434	0,0019
Leszcz	38	20,2	3,459	0,532	1,686	0,0076
Lin	45	36,4	6,233	0,809	3,038	0,0136
Okoń	90	25	4,281	0,278	2,087	0,0093
Płoc	422	59,1	10,120	0,140	4,933	0,0221
Sandacz	2	4,5	0,771	2,250	0,376	0,0017
Sum	4	37	6,336	9,250	3,088	0,0138
Szczupak	25	45,5	7,791	1,820	3,798	0,0170
Wzdreęga	10	4	0,685	0,400	0,334	0,0015

Liczba wędkarzy	Łączna ilość ryb	Łączna masa ryb	Średnia ilość dni wędkowania	Presja (dni wędkowania)	Łącznie kg/ha	kq na wędkarza
216	883	584	12,4	2674	48,7	2,70

